

Le **PLAN**
LOCAL
d'**URBANISME** de



UN SOLEIL
EN CHAMPAGNE

Vu pour être annexé à la délibération du conseil municipal de la commune de SEZANNE en date du :

3 novembre 2016

approuvant la révision du PLU.

Le Maire,
Sacha HEWAK :



document

5

ANNEXES

SOMMAIRE

Liste des services responsables	3
---------------------------------------	---

SERVICES :

• A1	Bois et Forêt	9
• AC1	Monuments historiques	13
• AC2	Protection des sites	23
• AS1	Conservation des eaux	33
• EL11	Routes express et déviations d'agglomérations	39
• I1 (bis)	Hydrocarbures liquides	45
• I3	Gaz	53
• I4	Electricité	59
• PT2	Télécommunications	63
• PT3	Télécommunications	69
• T1	Voies ferrées	73
• T5	Relations aériennes (dégagement)	85
• T7	Relations aériennes (installations particulières)	89
• INT 1	Cimetières	93

**PRINCIPALES SERVITUDES
D'UTILITE PUBLIQUE
AFFECTANT L'OCCUPATION DES SOLS**

- SERVICES RESPONSABLES -

PRINCIPALES SERVITUDES D'UTILITE PUBLIQUE AFFECTANT L'OCCUPATION DU SOL - SERVICES RESPONSABLES -

I. SERVITUDES RELATIVES A LA PROTECTION DES BOIS ET FORETS SOUMIS AU REGIME FORESTIER

A1 Servitudes relatives à la protection des bois et forêts soumis au régime forestier en application de :

- les articles L. 151.1 à L. 151.6, L. 342.2, R. 151.1, R. 151.3 à R. 151.5 et L. 311.1 du code forestier.

Service responsable

Office National des Forêts

Centre de Châlons

10 rue Pasteur

B.P. 22

51470 SAINT-MEMMIE

II. SERVITUDES RELATIVES A LA CONSERVATION DU PATRIMOINE CULTUREL ET NATUREL

AC1 Servitudes relatives à la protection des monuments historiques, classés, inscrits en application de :

- loi du 31/12/1913 modifiée,
- C1MH : 11/02/1911 (église Saint-Denis),
- C1MH : 11/03/1911 (puits du 16^e),
- ISMH : 09/10/1979 (maison place du Champs Benoist),
- ISMH : 20/05/1988 (marché couvert).

Service responsable

Service Départemental de l'Architecture - 2 rue du Cardinal de Lorraine -51 100 REIMS
DRAC – 3 faubourg Saint-Antoine 51037 CHÂLONS-EN-CHAMPAGNE CEDEX

AC2 Servitudes de protection des sites et monuments naturels, classés, inscrits en application de :

- loi du 02/05/1930 modifiée art.17,
- site classé n°SC060 "mails de Sézanne" - 13/04/1943,
- site inscrit n°SI019 "centre ancien de Sézanne" - 20/05/1983.

Service responsable

Direction Régionale de l'Environnement

44 rue Titon

51037 CHALONS-EN-CHAMPAGNE CEDEX

III. SERVITUDES RELATIVES A LA SALUBRITE ET A LA SECURITE PUBLIQUE

AS1 Servitudes résultant de l'instauration de périmètres de protection des eaux potables et minérales en application de :

- arrêtés préfectoraux des 17/01/1979 et 22/12/1997 pris en application de l'article L. 20 du Code de la Santé Publique,
- du décret n° 61-859 du 01/08/1961 modifié par le décret n° 67-1093 du 15/12/1967.

Service responsable

Direction Départementale des Affaires Sanitaires et Sociales

17 rue de Vinetz

51038 CHALONS-EN-CHAMPAGNE CEDEX

INT1 Servitudes relative aux servitudes au voisinage des cimetières :

- Art. L.361.1 et 361.4 du Code des Communes,
- Art. R111-1 à R111-26 (RNU)
- Aert. R.421.38.19 du code de l'Urbanisme
- Circulaire interministérielle n°80.263 du 11.07.1980

Service responsable

Office National des Anciens Combattants
Pôle des Sépulture de Guerre et des Hauts Lieux de la Mémoire Nationale
Cité Administrative
rue du Chanoine Collin
CS 71075
57036 METZ CEDEX

IV. SERVICES RELATIVES A L'UTILISATION DE CERTAINES RESSOURCES ET EQUIPEMENTS

1. COMMUNICATION

a) Circulation routière

EL11 Servitudes relatives aux voies express et aux déviations d'agglomérations instituées par :

- loi n° 69-7 du 03/01/1965 article 5,
- décret n° 70-759 du 18/08/1970,
- décret n° 72-943 du 10/10/1972.

Service responsable

Direction InterDépartementale des Routes
10-16 promenade des Canaux
BP 82 120
54021 NANCY CEDEX

b) Réseau ferré

T1 Servitudes relatives aux chemins de fer instituées par :

- la loi du 15/07/1845 sur la police des chemins de fer
- et du décret du 22/03/1942

Service responsable

SNCF immobilier / DIT EST
20 rue André Pingat
CS700004
511096 Reims CEDEX

c) Circulation aérienne

T5 Servitudes aéronautiques le dégagement (aérodromes civils et militaires) instituées par :

- article L. 281.1 et R. 241.1 à R. 243.3 du code de l'Aviation Civile,
- arrêté ministériel du 12 octobre 1981.

Services responsables

Direction de l'Aviation Civile Nord-Est
Délégation Territoriale Lorraine Champagne-Ardenne
Aéroport de Mertz-Nancy-Lorraine
BP.16
57420 GOIN

T7 Servitudes à l'extérieur des zones de dégagement concernant des installations particulières (couvre l'ensemble du territoire communal) instituées par :

- article R. 244-1, D. 244-1 à D. 244-4 du code de l'Aviation Civile,
- arrêté interministériel du 25 juillet 1990.

Services responsables

Direction de l'Aviation Civile Nord-Est

Délégation Territoriale Lorraine Champagne-Ardenne

Aéroport de Mertz-Nancy-Lorraine

BP.16

57420 GOIN

District aéronautique

Champagne-Ardenne

BP 031

51450 BETENY

Région Aérienne Nord-Est

Section Environnement Aéronautique - VELIZY

78129 VILLACOUBLAY-AIR

2. ENERGIE

a) Hydrocarbures liquides

I 1bis Servitudes relatives à la construction et à l'exploitation de pipelines / oléoduc de Défense, tronçon Donges-Melun-Metz, instituées par :

- loi n° 49-1060 du 02/08/1949 modifiée par la loi n° 51-272 du 07/06/1951 (TRAPIL),
- décret n° 50-836 du 08/07/1950 modifié par décret n° 63-82 du 04/02/1963 définissant les servitudes,
- décret du 23/11/1955.

Services responsables

Société Française Donges-Metz

47 avenue Franklin Roosevelt

77210 AVON

b) Gaz

I3 Servitudes relatives à l'établissement des canalisations de distribution et de transport de gaz instituées par :

- article 12 modifié de la loi du 15/06/1906,
- loi de finances du 13/07/1925, article 298,
- loi n° 46.628 du 08/04/1946,
- décret n° 64.481 du 21/01/1964,
- article 29 du décret n° 85-1109 du 15/10/1985.

Service responsable

GRT gaz

Région Nord Est

24 quai Sainte-Catherine

54042 NANCY CEDEX

c) Electricité

I4 Servitudes relatives à l'établissement des canalisations électriques, instituées par :

- article 12 modifié de la loi du 15/06/1906,
- loi de finances du 13/07/1925, article 298,
- loi 46.628 du 08.04.1946,

- décret n° 64.481 du 21/01/1964,
- décret n° 85-1109 du 15/10/1985.

Services responsables

ERDF

Service Reims Champagne
2 rue Saint-Charles
51095 REIMS CEDEX
(ouvrages de distribution d'électricité et de gaz)

RTE - EDF Transport SA

Transport Électricité Nord-Est
Groupe d'exploitation Champagne-Ardenne
Impasse de la Chaufferie
Val de Murigny
51059 REIMS CEDEX

3. TELECOMMUNICATIONS

PT2 Servitudes relatives aux transmissions radio-électriques concernant la protection contre les obstacles, des centres d'émission et de réception exploités par l'Etat

Zones spéciales de dégagement de la station Sézanne et des liaisons hertziennes, faisceaux Sézanne – Montgenost / Sézanne – Montépreux / Sézanne – Broyes

Instaurées par :

- des articles L.54 à L.56 du Code des Postes et des Télécommunications,
- du décret du 24/10/1989,
- du décret du 25/06/1993,
- du décret du 11/01/1982

Service responsable

FRANCE TELECOM / URRCA
DGARA / ARS / CA MOBILE -FH
101 route de Louvois
BP 2830
51058 REIMS CEDEX

PT3 Servitudes relatives aux réseaux de télécommunications instituées par :

- conventions amiables et arrêtés préfectoraux pris en vertu des articles L.46 à L.53 et D.407 à D.413 du Code des Postes et Télécommunication concernant les réseaux urbain local, interurbain et national.

Direction Régionale FRANCE TELECOM

Unité régionale de Réseaux Champagne Ardenne
101 route de Louvois
BP 2830
51058 REIMS CEDEX

Direction Opérationnelle des Télécommunications du réseau national de METZ

Division Programmation
150 avenue A. Malraux
B.P. 9 010
57 037 METZ CEDEX 01

SERVITUDE D'UTILITE PUBLIQUE : BOIS ET FORETS

A1

PROTECTION DES BOIS ET FORETS SOUMIS AU REGIME FORESTIER

Forêt communale de Sézanne

I. GENERALITES

Servitudes relatives à la protection des bois et forêts soumis au régime forestier.

Code forestiers⁽¹⁾, articles L. 151-1 à L. 151-6, L. 342-2 et R. 151-1 à R. 151-5.

Code de l'urbanisme, articles L. 421-1, L. 422-1, R. 421-38-10 et R. 422-8.

Circulaire S/AR/12 du 12 février 1974 concernant la communication aux D.D.E. des servitudes relevant du ministre de l'agriculture.

Ministère chargé de l'agriculture –service des forêts- Office national des forêts.

II. PROCEDURE D'INSTITUTION

A. PROCEDURE

Application aux bois et forêts soumis au régime forestier, des diverses dispositions du code forestier, prévoyant en vue de leur protection, un certain nombre de limitations à l'exercice du droit de propriété concernant l'installation de bâtiments.

Sont soumis au code forestier :

- les bois, forêts et terrains à boisier qui font partie du domaine de l'Etat ou sur lesquels l'Etat a des droits de propriété indivis ;
- les bois et forêts susceptibles d'aménagement, d'exploitation régulière ou de reconstitution et les terrains à boisier, appartenant aux départements, aux communes, aux sections de communes, aux établissements publics, aux sociétés mutualistes et aux caisses d'épargne, ou sur lesquels ces collectivités et personnes ont des droits de propriété indivis.

B. INDEMNISATION

Aucune impossibilité de principe n'est affirmée, mais il semble toutefois que l'indemnisation des propriétaires ne doit être envisagée que d'une façon tout à fait exceptionnelle, car aucune de ces servitudes ne constitue une atteinte absolue au droit de propriété, les dérogations possibles sont en général accordées.

C. PUBLICITE

Néant.

III. EFFETS DE LA SERVITUDE

A. PREROGATIVES DE LA PUISSANCE PUBLIQUE

1° Prerogatives exercées directement par la puissance publique

Néant.

2° Obligations de faire imposées au propriétaire

Obligation de procéder à la démolition dans le mois du jugement qui l'aura ordonnée, des établissements mentionnés en B (1°), qui ont été construits sans autorisation (code forestier, articles L. 151-1, R. 151-5 ; L. 151-2, R. 151-3 et R. 151-5 ; L. 151-4, R. 151-4 et R. 151-5).

⁽¹⁾ Tel qu'il résulte des décrets n°s 79-114 du 25 janvier 1979 portant révision du code forestier.

B. LIMITATIONS AU DROIT D'UTILISER LE SOL

1° Obligations passives

Interdiction d'établir dans l'intérieur et à moins d'un kilomètre des forêts, aucun four à chaux ou à plâtre temporaire ou permanent, aucune briqueterie ou tuilerie (art. L. 151-1, R. 151-1 et R. 151-5 du code forestier).

Interdiction d'établir dans l'enceinte et à moins d'un kilomètre des bois et forêts, aucune maison sur perche, loge, baraque ou hangar (art. L. 151-2, R. 151-2 et R. 151-5 du code forestier).

Interdiction d'établir dans les maisons ou fermes actuellement existantes à 500 mètres des bois et forêts, ou qui pourront être construites ultérieurement, aucun chantier ou magasin pour faire le commerce du bois et aucun atelier à façonner le bois (art. L. 151-3, R. 151-3 et R. 151-5 du code forestier).

Interdiction d'établir dans l'enceinte et à moins de deux kilomètres de bois et forêts, aucune usine à scier le bois (art. L. 151-4, R. 151-4 et R. 151-5 du code forestier)..

Obligation de se soumettre, pour toutes les catégories d'établissements mentionnées ci-dessus et dont l'édification aura été autorisée par décision préfectorale, aux visites des ingénieurs et agents des services forestiers et de l'office national des forêts qui pourront y faire toutes les perquisitions sans l'assistance d'un officier de police judiciaire, à condition qu'ils se présentent au moins au nombre de deux ou qu'ils soient accompagnés de deux témoins domiciliés dans la commune (art. L. 151-6 et L. 342-2 du code forestier).

2° Droits résiduels du propriétaire

Les maisons et les usines faisant partie de villes, villages ou hameaux formant une population agglomérée, bien qu'elles se trouvent dans les distances mentionnées ci-dessus en B-1° sont exceptées des interdictions visées aux articles L. 151-2, R. 151-3 et R. 151-5 ; L. 151-3, R. 151-3, R. 151-5 ; L. 151-4 et R. 151-5 du code forestier (art. L. 151-5 du code forestier).

Possibilité de procéder à la construction des établissements mentionnés au B-1°, à condition d'en avoir obtenu l'autorisation par décision préfectorale.

Si ces constructions nécessitent l'octroi d'un permis de construire, celui-ci ne peut être délivré qu'après consultation du directeur régional de l'office national des forêts et avec l'accord du préfet. Cet accord est réputé donné faute de réponse dans un délai d'un mois suivant la réception de la demande d'avis (art. R. 421-38-10 du code de l'urbanisme).

Si ces constructions ou travaux sont exemptés de permis de construire, mais soumis au régime de déclaration en application de l'article L. 442-2 du code de l'urbanisme, le service instructeur consulte l'autorité mentionnée à l'article R. 421-38-10 dudit code.

L'autorité ainsi consultée fait connaître son opposition ou les prescriptions qu'elle demande dans un délai d'un mois à dater de la réception de la demande d'avis par l'autorité consultée. A défaut de réponse dans ce délai, elle est réputée avoir émis un avis favorable (art. R. 422-8 du code de l'urbanisme).

SERVITUDE D'UTILITE PUBLIQUE : MONUMENTS HISTORIQUES

AC1

IMMEUBLES DE SÉZANNE CLASSES OU INSCRITS A L'INVENTAIRE SUPPLÉMENTAIRE DES MONUMENTS HISTORIQUES

I. IMMEUBLES CLASSES MONUMENTS HISTORIQUES

Église Saint-Denis (arrêté du 11 février 1911)

Puits du XVI^e siècle devant le portail ouest de l'église Saint-Denis (arrêté du 11 mars 1911)

II. IMMEUBLES INSCRITS A L'INVENTAIRE SUPPLÉMENTAIRE DES MONUMENTS HISTORIQUES

Façades et toitures du 3 place du Champ Benoist (arrêté du 9 octobre 1979)

Marché couvert/façades, couverture et ensemble de l'ossature métallique (arrêté du 20 mai 1988)

MONUMENTS HISTORIQUES

I. GENERALITES

Servitudes de protection des monuments historiques.

Loi du 31 décembre 1913 modifiée et complétée par les lois du 31 décembre 1921, 23 juillet 1927, 27 août 1941, 25 février 1943, 10 mai 1946, 21 juillet 1962, 30 décembre 1966, 23 décembre 1970, 31 décembre 1976, 30 décembre 1977, 15 juillet 1980, 12 juillet 1985 et du 6 janvier 1986, et par les décrets du 7 janvier 1959, 18 avril 1961, 6 février 1969, 10 septembre 1970, 7 juillet et 15 novembre 1984.

Loi du 2 mai 1930 (art. 28) modifiée par l'article 72 de la loi n° 83-8 du 7 janvier 1983.

Loi n° 79-1150 du 29 décembre 1979 relative à la publicité, aux enseignes et préenseignes, complétée par la loi n° 85-729 du 18 juillet 1985 et décrets d'application n° 80-923 et n° 80-924 du 21 novembre 1980, n° 82-211 du 24 février 1982, n° 82-220 du 25 février 1982, n° 82-723 du 13 août 1982, n° 82-764 du 6 septembre 1982, n° 82-1044 du 7 décembre 1982 et n° 89-422 du 27 juin 1989.

Décret du 18 mars 1924 modifié par le décret du 13 janvier 1940 et par le décret n° 70-836 du 10 septembre 1970 (art. 11), n° 84-1006 du 15 novembre 1984.

Décret n° 70-837 du 10 septembre 1970 pris pour l'application de la loi du 30 décembre 1966, complété par le décret n° 82-68 du 20 janvier 1982 (art. 4).

Décret n° 70-837 du 10 septembre 1970 approuvant le cahier des charges-types pour l'application de l'article 2 de la loi du 30 décembre 1966.

Code de l'urbanisme, articles L. 410-1, L. 421-1, L. 421-6, L. 422-1, L. 422-2, L. 422-4, L. 430-1, L. 430-8, L. 441-1, L. 441-2, R. 410-4, R. 410-13, R. 421-19, R. 421-36, R. 421-38, R. 422-8, R. 421-38-1, R. 421-38-4, R. 421-38-8, R. 430-4, R. 430-5, R. 430-9, R. 430-10, R. 430-12, R. 430-15-7, R. 430-26, R. 430-27, R. 441-3, R. 442-1, R. 442-4-8, R. 442-4-9, R. 442-6, R. 442-6-4, R. 442-11-1, R. 442-12, R. 442-13, R. 443-9, R. 443-10, R. 443-13.

Code de l'expropriation pour cause d'utilité publique, article R. 11-15 et article 11 de la loi du 31 décembre 1913.

Décret n° 79-180 du 6 mars 1979 instituant des services départementaux de l'architecture.

Décret n° 79-181 du 6 mars 1979 instituant des délégués régionaux à l'architecture et à l'environnement.

Décret n° 80-991 du 20 novembre 1980 portant statut particulier des architectes en chef des monuments historiques modifié par le décret n° 88-698 du 9 mai 1988.

Décret n° 84-145 du 27 février 1984 portant statut particulier des architectes des bâtiments de France.

Décret n° 84-1007 du 15 novembre 1984 instituant auprès des préfets de région une commission régionale du patrimoine historique, archéologique et ethnologique.

Décret n° 85-771 du 24 juillet 1985 relatif à la commission supérieure des monuments historiques.

Décret n° 86-538 du 14 mars 1986 relatif aux attributions et à l'organisation des directions régionales des affaires culturelles.

Circulaire du 2 décembre 1977 (ministère de la culture et de l'environnement) relative au report en annexe des plans d'occupation des sols, des servitudes d'utilité publique concernant les monuments historiques et les sites.

Circulaire n° 80-51 du 15 avril 1980 (ministère de l'environnement et du cadre de vie) relative à la responsabilité des délégués régionaux à l'architecture et à l'environnement en matière de

protection des sites, abords et paysages.

Ministère de la culture et de la communication (direction du patrimoine).

Ministère de l'équipement, du logement, des transports et de la mer (direction de l'architecture et de l'urbanisme).

II. PROCEDURE D'INSTITUTION

1. PROCEDURE

a) Classement (loi du 31 décembre 1913 modifiée)

Sont susceptibles d'être classés :

- les immeubles par nature qui, dans leur totalité ou en partie, présentent pour l'histoire ou pour l'art un intérêt public ;
- les immeubles qui renferment des stations ou des gisements préhistoriques ou encore des monuments mégalithiques ;
- les immeubles dont le classement est nécessaire pour isoler, dégager, assainir ou mettre en valeur un immeuble classé ou proposé au classement.

L'initiative du classement appartient au ministre chargé de la culture. La demande de classement peut également être présentée par le propriétaire ou par toute autre personne physique ou morale y ayant intérêt. La demande de classement est adressée au préfet de région qui prend l'avis de la commission régionale du patrimoine historique, archéologique et ethnologique. Elle est adressée au ministre chargé de la culture lorsque l'immeuble est déjà inscrit sur l'inventaire supplémentaire des monuments historiques.

Le classement est réalisé par arrêté du ministre chargé de la culture après avis de la commission supérieure des monuments historiques.

A défaut de consentement du propriétaire, le classement est prononcé par décret en Conseil d'Etat après avis de la commission supérieure des monuments historiques.

Le recours pour excès de pouvoir contre la décision de classement est ouvert à toute personnes intéressée à qui la mesure fait grief.

Le déclassement partiel ou total est prononcé par décret en Conseil d'Etat, après avis de la commission supérieure des monuments historiques, sur proposition du ministre chargé des commissions supérieures des monuments historiques, sur proposition du ministre chargé des affaires culturelles.

b) Inscription sur l'inventaire supplémentaire des monuments historiques

Sont susceptibles d'être portés sur cet inventaire :

- les immeubles bâtis ou parties d'immeubles publics ou privés, qui, sans justifier une demande de classement immédiat, présentent un intérêt d'histoire ou d'art suffisant pour en rendre désirable la préservation (décret du 18 avril 1961 modifiant l'article 2 de la loi de 1913) ;
- les immeubles nus ou bâtis situés dans le champ de visibilité d'un immeuble classé ou inscrit (loi du 25 février 1943).

Il est possible de n'inscrire que certaines parties d'un édifice.

L'initiative de l'inscription appartient au préfet de région (art. 1^{er} du décret n° 84-1006 du 15 novembre 1984). La demande d'inscription peut également être présentée par le propriétaire ou toute personne physique ou morale y ayant intérêt. La demande d'inscription est adressée au préfet de région.

L'inscription est réalisée par le préfet de région après avis de la commission régionale du patrimoine historique, archéologique et ethnologique. Le consentement du propriétaire n'est pas requis.

Le recours pour excès de pouvoir est ouvert à toute personnes intéressée à qui le mesure fait grief.

c) Abords des monuments historiques

Dès qu'un monument a fait l'objet d'un classement ou d'une inscription sur l'inventaire, il est institué

pour sa protection et sa mise en valeur un périmètre de visibilité de 500 mètres⁽¹⁾ dans lequel tout immeuble nu ou bâti visible du monument projeté ou en même temps que lui est frappé de la servitude des "abords" dont les effets sont visés au III-A-2° (art. 1^{er} et 3 de la loi du 31 décembre 1913 sur les monuments historiques).

La servitude des abords est suspendue par la création d'une zone de protection du patrimoine architectural et urbain (art. 70 de la loi n° 83-8 du 7 janvier 1983), par contre, elle est sans incidence sur les immeubles classés et inscrits sur l'inventaire supplémentaire.

L'article 72 de la loi n° 83-8 du 7 janvier 1983 relative à la répartition de compétences entre les communes, les départements, les régions et l'Etat a abrogé les articles 17 et 28 de la loi du 2 mai 1930 relative à la protection des monuments naturels et des sites, qui permettraient d'établir autour des monuments historiques une zone de protection déterminée comme en matière de protection des sites. Toutefois, les zones de protection créées en application des articles précités de la loi du 2 mai 1930 continuent à produire leurs effets jusqu'à leur suppression ou leur remplacement par des zones de protection du patrimoine architectural et urbain.

Dans ces zones, le permis de construire ne pourra être délivré qu'avec l'accord exprès du ministre chargé des monuments historiques et des sites ou de son délégué ou de l'autorité mentionnée dans le décret instituant la zone de protection (art. R. 421-38-6 du code de l'urbanisme).

B. INDEMNISATION

a) Classement

Le classement d'office peut donner droit à indemnité au profit du propriétaire, s'il résulte des servitudes et obligations qui en découlent, une modification de l'état ou de l'utilisation des lieux déterminant un préjudice direct matériel et certain.

La demande d'indemnité devra être adressée au préfet et produire dans les six mois à dater de la notification du décret de classement. Cet acte doit faire connaître au propriétaire son droit éventuel à indemnité (Cass. Civ. 1, 14 avril 1956 : JCP, p. 56, éd.G., IV, 74).

A défaut d'accord amiable, l'indemnité est fixée par le juge de l'expropriation saisi par la partie la plus diligente (loi du 30 décembre 1966, article 1^{er}, modifiant l'article 5 de la loi du 31 décembre 1913, décret du 10 septembre 1970, article 1^{er} à 3). L'indemnité est alors fixée dans les conditions prévues à l'article 13 de l'ordonnance du 23 octobre 1958 (art. L. 13-4 du code de l'expropriation).

Les travaux de réparation ou d'entretien et de restauration exécutés à l'initiative du propriétaire après autorisation et sous surveillance des services compétents, peuvent donner lieu à participation de l'Etat qui peut atteindre 50 % du montant total des travaux.

Lorsque l'Etat prend en charge une partie des travaux, l'importance de son concours est fixée en tenant compte de l'intérêt de l'édifice, de son état actuel, de la nature des travaux projetés et enfin des sacrifices consentis par les propriétaires ou toutes autres personnes intéressées à la conservation du monument (décret du 18 mars 1924, art. 11).

b) Abords des monuments classés ou inscrits

Les travaux d'entretien et de réparation que nécessite la conservation de tels immeubles ou parties d'immeubles peuvent, le cas échéant, faire l'objet d'une subvention de l'Etat dans la limite de 40 % de la dépense engagée. Ces travaux doivent être exécutés sous le contrôle du service des monuments historiques (loi de finances du 24 mai 1951).

c) Abords des monuments classés ou inscrits

Aucune indemnisation n'est prévue.

C. PUBLICITE

a) Classement et inscription sur l'inventaire des monuments historiques

⁽¹⁾ L'expression "périmètre de 500 mètres" employée par la loi doit s'entendre de la distance de 500 mètres entre l'immeuble classé ou inscrit et la construction projetée (Conseil d'Etat, 29 janvier 1971, S.C.I. "La Charmille de Monsault" : rec. P. 87, et 15 janvier 1982, Société de construction "Résidence Val Saint-Jacques" : DA 1982 n° 112).

Publicité annuelle au Journal Officiel de la République Française.

Notification aux propriétaires des décisions de classement ou d'inscription sur l'inventaire.

b) Abords des monuments classés ou inscrits

Les propriétaires concernés sont informés à l'occasion de la publicité afférente aux décisions de classement ou d'inscription.

La servitude "abords" est indiquée au certificat d'urbanisme.

III. EFFETS DE LA SERVITUDE

A. PREROGATIVES DE LA PUISSANCE PUBLIQUE

1° Prérogatives exercées directement par la puissance publique

a) Classement

Possibilité pour le ministre chargé des affaires culturelles de faire exécuter par les soins de l'administration et aux frais de l'Etat et avec le concours éventuel des intéressés, les travaux de réparation ou d'entretien jugés indispensables à la conservation des monuments classés (art. 9 de la loi modifiée du 31 décembre 1913).

Possibilité pour le ministre chargé des affaires culturelles de faire exécuter d'office par son administration les travaux de réparation ou d'entretien faute desquels la conservation serait gravement compromise et auxquels le propriétaire n'aurait pas procédé après mise en demeure ou décision de la juridiction administrative en cas de contestation. La participation de l'Etat au coût des travaux ne pourra être inférieure à 50 %. Le propriétaire peut s'exonérer de sa dette en faisant abandon de l'immeuble à l'Etat (loi du 30 décembre 1966, art. 2 ; décret n° 70-836 du 10 septembre 1970, titre II)⁽¹⁾.

Possibilité pour le ministre chargé des affaires culturelles, de poursuivre l'expropriation de l'immeuble au nom de l'Etat, dans le cas où les travaux de réparation ou d'entretien, faute desquels la conservation serait gravement compromise, n'auraient pas été entrepris par le propriétaire après mise en demeure ou décision de la juridiction administrative en cas de contestation (art. 9-1 de la loi du 31 décembre 1913 ; décret n° 70-836 du 10 septembre 1970, titre III).

Possibilité pour le ministre chargé des affaires culturelles de poursuivre, au nom de l'Etat, l'expropriation d'un immeuble classé ou en instance de classement en raison de l'intérêt public qu'il offre au point de vue de l'histoire ou de l'art. Cette possibilité est également offerte aux départements et aux communes (art. 6 de la loi du 31 décembre 1913).

Possibilité pour le ministre chargé des affaires culturelles de poursuivre l'expropriation d'un immeuble non classé. Tous les effets du classement s'appliquent au propriétaire dès que l'administration lui a notifié son intention d'exproprier. Ils cessent de s'appliquer si la déclaration d'utilité publique n'intervient pas dans les douze mois de cette notification (art. 7 de la loi du 31 décembre 1913).

Possibilité de céder de gré à gré à des personnes publiques ou privées les immeubles classés expropriés. La cession à une personne privée doit être approuvée par décret en Conseil d'Etat (art. 9-2 de la loi du 31 décembre 1913, décret n° 70-836 du 10 septembre 1970).

b) Inscription sur l'inventaire supplémentaire des monuments historiques

Possibilité pour le ministre chargé des affaires culturelles d'ordonner qu'il soit sursis à des travaux devant conduire au morcellement ou au dépeçage de l'édifice dans le seul but de vendre des matériaux ainsi détachés. Cette possibilité de surseoir aux travaux ne peut être utilisée qu'en l'absence de mesure de classement qui doit en tout état de cause, intervenir dans le délai de cinq ans.

⁽¹⁾ Lorsque l'administration se charge de la réparation ou de l'entretien d'un immeuble classé, l'Etat répond des dommages causés au propriétaire, par l'exécution des travaux ou à l'occasion de ces travaux, sauf faute du propriétaire ou cas de force majeure (Conseil d'Etat, 5 mars 1982, Guerre Jean : *rec.*, p. 100).

2° Obligations de faire imposées au propriétaire

a) Classement (Art. 9 de la loi du 31 décembre 1913 et art. 10 du décret du 18 mars 1924)

Obligation pour le propriétaire de demander l'accord du ministre chargé des monuments historiques avant d'entreprendre tout travail de restauration, de réparation ou de modification, de procéder à tout déplacement ou destruction de l'immeuble. La démolition de ces immeubles demeure soumise aux dispositions de la loi du 31 décembre 1913 (art. L. 430-1, dernier alinéa, du code de l'urbanisme).

Les travaux autorisés sont exécutés sous la surveillance du service des monuments historiques. Il est à noter que les travaux exécutés sur les immeubles classés sont exemptés de permis de construire (art. R. 422-2 b du code de l'urbanisme), dès lors qu'ils entrent dans le champ d'application du permis de construire.

Lorsque les travaux nécessitent une autorisation au titre des installations et travaux divers du code de l'urbanisme (art. R. 422-2), le service instructeur doit recueillir l'accord du ministre chargé des monuments historiques, prévu à l'article 9 de la loi du 31 décembre 1913. Cette autorisation qui doit être accordée de manière expresse, n'est soumise à aucun délai d'instruction et peut être délivrée indépendamment de l'autorisation d'installation et travaux divers. Les mêmes règles s'appliquent pour d'autres travaux soumis à autorisation ou déclaration en vertu du code de l'urbanisme (clôtures, terrains de camping et caravanes, etc.).

Obligation pour le propriétaire, après mise en demeure, d'exécuter les travaux d'entretien ou de réparation faute desquels la conservation d'un immeuble classé serait gravement compromise. La mise en demeure doit préciser le délai d'exécution des travaux et la part des dépenses qui sera supportée par l'Etat et qui ne pourra être inférieure à 50 %.

Obligation d'obtenir du ministre chargé des monuments historiques, une autorisation spéciale pour adosser une construction neuve à un immeuble classé (art. 12 de la loi du 31 décembre 1913). Aussi, le permis de construire concernant un immeuble adossé à un immeuble classé ne peut être délivré qu'avec l'accord exprès du ministre chargé des monuments historiques ou de son délégué (art. R. 421-38-3 du code de l'urbanisme)⁽¹⁾.

Ce permis de construire ne peut être obtenu tacitement (art. R. 421-12 et R. 421-19 b du code de l'urbanisme). Un exemplaire de la demande de permis de construire est transmis par le service instructeur, au directeur régional des affaires culturelles (art. R. 421-38-3 du code de l'urbanisme).

Lorsque les travaux concernant un immeuble adossé à un immeuble classé sont exemptés de permis de construire mais soumis au régime de déclaration en application de l'article L. 442-2 du code de l'urbanisme, le service instructeur consulte l'autorité visée à l'article R. 421-38-3 du code de l'urbanisme. L'autorité ainsi concernée fait connaître à l'autorité compétente son opposition ou les prescriptions qu'elle demande dans un délai d'un mois à dater de la réception de la demande d'avis par l'autorité consultée. A défaut de réponse dans ce délai, elle est réputée avoir émis un avis favorable (art. R. 422-8 du code de l'urbanisme).

Le propriétaire qui désire édifier une clôture autour d'un immeuble classé, doit faire une déclaration de clôture en mairie, qui tient lieu de la demande d'autorisation prévue à l'article 12 de la loi du 31 décembre 1913.

Obligation pour le propriétaire d'un immeuble classé d'aviser l'acquéreur, en cas d'aliénation, de l'existence de cette servitude.

Obligation pour le propriétaire d'un immeuble classé de notifier au ministre chargé des affaires culturelles toute aliénation quelle qu'elle soit, et ceci, dans les quinze jours de sa date.

Obligation pour le propriétaire d'un immeuble classé d'obtenir du ministre chargé des affaires culturelles, un accord préalable quant à l'établissement d'une servitude conventionnelle.

b) Inscription sur l'inventaire supplémentaire des monuments historiques (Art. 2 de la loi du 31 décembre 1913 et art. 12 du décret du 18 mars 1924)

⁽¹⁾ Les dispositions de cet article ne sont applicables qu'aux projets de construction jouxtant un immeuble bâti et non aux terrains limitrophes (Conseil d'Etat, 15 mai 1981, Mme Castel DA 1981, n° 212).

Obligation pour le propriétaire d'avertir le Directeur régional des affaires culturelles quatre mois avant d'entreprendre les travaux modifiant l'immeuble ou la partie d'immeuble inscrit. Ces travaux sont obligatoirement soumis à permis de construire dès qu'ils entrent dans son champ d'application (art. L. 422-4 du code de l'urbanisme).

Le ministre peut interdire les travaux qu'en engageant la procédure de classement dans les quatre mois, sinon le propriétaire reprend sa liberté (Conseil d'Etat, 2 janvier 1959, Dame Crozes : rec., p. 4).

Obligation pour le propriétaire qui désire démolir partiellement ou totalement un immeuble inscrit, de solliciter un permis de démolir. Un exemplaire de la demande est transmis au directeur régional des affaires culturelles (art. R. 430-4 et R. 430-5 du code de l'urbanisme). La décision doit être conforme à l'avis du ministre chargé des monuments historiques ou de son délégué (art. L. 430-8, R. 430-10 et R. 430-12 (1°) du code de l'urbanisme).

c) Abords des monuments classés ou inscrits (Art. 1^{er}, 13 et 13 bis de la loi du 31 décembre 1913).

Obligation au titre de l'article 13 bis de la loi de 1913, pour les propriétaires de tels immeubles, de solliciter l'autorisation préfectorale préalablement à tous les travaux de construction nouvelle, de transformation et de modification de nature à en affecter l'aspect (ravalement, gros entretien, peinture, aménagement des toits et façades, etc.), de toute démolition et de tout déboisement.

Lorsque les travaux nécessitent la délivrance d'un permis de construire, ledit permis ne peut être délivré qu'avec l'accord de l'architecte des bâtiments de France. Cet accord est réputé donné faute de réponse dans un délai d'un mois suivant la transmission de la demande de permis de construire par l'autorité chargée de son instruction, sauf si l'architecte des bâtiments de France fait connaître dans ce délai, par une décision motivée, à cette autorité, son intention d'utiliser un délai plus long qui ne peut, en tout état de cause, excéder quatre mois (art. R. 421-38-4 du code de l'urbanisme).

L'évocation éventuelle du dossier par le ministre chargé des monuments historiques empêche toute délivrance tacite du permis de construire.

Lorsque les travaux sont exemptés de permis de construire mais soumis au régime de déclaration en application de l'article L. 422-2 du code de l'urbanisme, le service instructeur consulte l'autorité mentionnée à l'article R. 421-38-4 du code de l'urbanisme. L'autorité ainsi consultée fait connaître à l'autorité compétente son opposition ou les prescriptions qu'elle demande dans un délai d'un mois à dater de la réception de la demande d'avis par l'autorité consultée. A défaut de réponse dans ce délai, elle est réputé avoir émis un avis favorable (art. R. 422-8 du code de l'urbanisme).

Lorsque les travaux nécessitent une autorisation au titre des installations et travaux divers, l'autorisation exigée par l'article R. 442-2 du code de l'urbanisme tient lieu de l'autorisation exigée en vertu de l'article 13 bis de la loi du 31 décembre 1913 lorsqu'elle est donnée avec l'accord de l'architecte des bâtiments de France (art. R. 442-13 du code de l'urbanisme) et ce, dans les territoires où s'appliquent les dispositions de l'article R. 442-2 du code de l'urbanisme, mentionnées à l'article R. 442-1 dudit code).

Le permis de démolir visé à l'article L. 430-1 du code de l'urbanisme tient lieu d'autorisation de démolir prévue par l'article 13 bis de la loi du 31 décembre 1913. Dans ce cas, la décision doit être conforme à l'avis du ministre chargé des monuments historiques ou de son délégué (art. R. 430-12 du code de l'urbanisme).

Lorsque l'immeuble est inscrit sur l'inventaire supplémentaire des monuments historiques, ou situé dans le champ de visibilité d'un édifice classé ou inscrit et que par ailleurs cet immeuble est insalubre, sa démolition est ordonnée par le préfet (art. L. 28 du code de la santé publique) après avis de la l'architecte des bâtiments de France. Cet avis est réputé délivré en l'absence de réponse dans un délai de quinze jours (art. R. 430-27 du code de l'urbanisme).

Lorsqu'un immeuble menaçant ruine, est inscrit sur l'inventaire des monuments historiques, ou situé dans le champ de visibilité d'un édifice classé ou inscrit ou est protégé au titre des articles 4, 9, 17 ou 28 de la loi du 2 mai 1930, et que par ailleurs, cet immeuble est déclaré par le maire "immeuble

menaçant ruine", sa réparation ou sa démolition ne peut être ordonnée par ce dernier qu'après avis de l'architecte des bâtiments de France. Cet avis est réputé délivré en l'absence de réponse dans un délai de huit jours (art. R. 430-26 du code de l'urbanisme).

En cas de péril imminent donnant lieu à l'application de la procédure prévue à l'article L. 511-3 du code de la construction et de l'habitation, le maire en informe l'architecte des bâtiments de France en même temps qu'il adresse l'avertissement au propriétaire.

2. LIMITATIONS AU DROIT D'UTILISER LE SOL

1° Obligations passives

Immeubles classés, inscrits sur l'inventaire ou situés dans le champ de visibilité des monuments classés ou inscrits

Interdiction de toute publicité sur les immeubles classés ou inscrits (art. 4 de la loi n° 79-1150 du 29 décembre 1979) relative à la publicité, aux enseignes et préenseignes) ainsi que dans les zones de protection délimitées autour des monuments historiques classés, dans le champ de visibilité des immeubles classés ou inscrits et à moins de 100 mètres de ceux-ci (art. 7 de la loi du 29 décembre 1979). Il peut être dérogé à ces interdictions dans les formes prévues à la section 4 de ladite loi, en ce qui concerne les zones mentionnées à l'article 7 de la loi du 29 décembre 1979.

Les préenseignes sont soumises aux dispositions visées ci-dessus concernant la publicité (art. 18 de la loi du 29 décembre 1979).

L'installation d'une enseigne est soumise à autorisation dans les lieux mentionnés aux articles 4 et 7 de la loi du 29 décembre 1979 (art. 17 de ladite loi).

Interdiction d'installer des campings, sauf autorisation préfectorale, à moins de 500 mètres d'un monument classé ou inscrit. Obligation pour le maire d'en faire connaître par affiche à la porte de la mairie et aux points d'accès du monument de l'existence d'une zone interdite aux campeurs (décret n° 68-134 du 9 février 1968).

Interdiction du camping et du stationnement de caravanes pratiqués isolément, ainsi que l'installation de terrains de camping et de caravanage à l'intérieur des zones de protection autour d'un monument historique classé, inscrit ou en instance de classement, défini au 3° de l'article 1^{er} de la loi du 31 décembre 1913 ; une dérogation peut être accordée par le préfet ou le maire après avis de l'architecte des bâtiments de France (art. R. 443-9 du code de l'urbanisme). Obligation pour le maire de faire connaître par affiche à la porte de la mairie et aux principales voies d'accès de la commune, l'existence d'une zone de stationnement réglementé des caravanes.

2° Droits résiduels du propriétaire

a) Classement

Le propriétaire d'un immeuble classé peut le louer, procéder aux réparations intérieures qui n'affectent pas les parties classées, notamment installer une salle de bain, le chauffage central. Il n'est jamais tenu d'ouvrir sa maison aux visiteurs et aux touristes, par contre, il est libre s'il le désire d'organiser une visite dans les conditions qu'il fixe lui-même.

Le propriétaire d'un immeuble classé peut, si des travaux nécessaires à la conservation de l'édifice sont exécutés d'office, solliciter dans un délai d'un mois à dater du jour de la notification de la décision de faire exécuter les travaux d'office, l'Etat d'engager la procédure d'expropriation. L'Etat doit faire connaître sa décision dans un délai de six mois, mais les travaux ne sont pas suspendus (art. 2 de la loi du 30 décembre 1966 ; art. 7 et 8 du décret du 10 septembre 1970).

La collectivité publique (Etat, département ou commune) devenue propriétaire d'un immeuble classé à la suite d'une procédure d'expropriation engagée dans les conditions prévues par la loi du 31 décembre 1913 (art. 6), peut le céder de gré à gré à une personne publique ou privée qui s'engage à l'utiliser aux fins et conditions prévues au cahier des charges annexé à l'acte de cession. La cession à une personnes privée doit être approuvée par décret en Conseil d'Etat (art. 9-2 de la loi de 1913, art. 10 du décret n° 70-836 du 10 septembre 1970 et décret n° 70-837 du 10

septembre 1970).

b) Inscription sur l'inventaire supplémentaire des monuments historiques

Néant.

c) Abords des monuments historiques classés ou inscrits

Néant.

SERVITUDE D'UTILITE PUBLIQUE : PROTECTION DES SITES NATURELS ET URBAINS

AC2

SITES PROTÉGÉS DE SÉZANNE CLASSES ET INSCRITS AU TITRE DES SITES ET MONUMENTS NATURELS

I. SITES CLASSES

- Mails des Acacias, du Mont Blanc, de Provence, de Marseille, des Religieuses et des Cordeliers (arrêté du 13 avril 1943)

II. SITES INSCRITS

- Centre ancien (arrêté du 20 mai 1983)

PROTECTION DES SITES NATURELS ET URBAINS

I. GENERALITES

Servitudes de protection des sites et monuments (réserves naturelles).

Loi du 2 mai 1930 modifiée et complétée par la loi du 27 août 1941, l'ordonnance du 2 novembre 1945, la loi du 1^{er} juillet 1957 (réserves foncières, art. 8-1), l'ordonnance du 23 août 1958, loi n° 67-1174 du 28 décembre 1967.

Loi n° 79-1150 du 29 décembre 1979 relative à la publicité, aux enseignes et préenseignes, complétée par la loi n° 85-729 du 18 juillet 1985 et décrets d'application n°s 80-923 et 80-924 du 21 novembre 1980, n° 82-211 du 24 février 1982, n° 82-723 du 13 août 1982, n° 82-1044 du 7 décembre 1982.

Loi n° 83-8 du 7 janvier 1983 relative à la répartition de compétences entre les communes, les départements, les région et l'Etat.

Loi n° 83-360 du 12 juillet 1983 relative à la démocratisation des enquêtes publiques et à la protection de l'environnement.

Décret n° 69-607 du 13 juin 1969 portant application des articles 4 et 5-1 de la loi du 2 mai 1930 modifiée.

Décret n° 69-825 du 28 août 1969 portant déconcentration et unification des organismes consultatifs en matière d'opérations immobilières, d'architecture et d'espaces protégés (modifiés par décrets des 21 mars 1972, 6 mai 1974 et 14 mai 1976).

Décret n° 79-180 du 6 mars 1979 instituant les services départementaux de l'architecture.

Décret n° 79-181 du 6 mars 1979 instituant des délégués régionaux à l'architecture et à l'environnement.

Décret n° 85-467 du 24 avril 1985 relatif au statut particulier du corps des inspecteurs généraux historiques chargés des sites et paysages.

Décret n° 88-1124 du 15 décembre 1988 relatif à la déconcentration de la délivrance de certaines autorisations requises par la loi du 2 mai 1930 dans les sites classés ou en instance de classement.

Code de l'urbanisme, articles L. 410-1, L. 421-1, L. 421-2, L. 430-8, R. 410-4, R. 410-13, R. 421-19, R. 421-36, R. 421-38-5, R. 421-38-6, R. 421-38-8, R. 422-8, R. 430-10, R. 430-12, R. 430-18-7, R. 430-26, R. 430-27, R. 442-4-8, R. 442-4-9, R. 442-6, R. 443-9, R. 443-10.

Circulaire du 19 novembre 1979 relative à l'application du titre II de la loi n° 67-1174 du 28 décembre 1967 modifiant la loi du 2 mai 1930 sur les sites.

Circulaire n° 88-101 du 19 décembre 1988 relative à la déconcentration de la délivrance de certaines autorisations requises par la loi du 2 mai 1930.

Circulaire du 2 décembre 1977 (ministère de la culture et de l'environnement) relative au report des servitudes d'utilité publique concernant les monuments historiques et les sites, en annexe des plans d'occupation des sols.

Circulaire n° 80-51 du 15 avril 1980 (ministère de l'environnement et du cadre de vie) relative à la responsabilité des délégués régionaux à l'architecture et à l'environnement en matière de

protection des sites, abords et paysages.

Ministère de l'équipement, du logement, des transports et de la mer, direction de l'architecture et de l'urbanisme (sous-direction des espaces protégés).

II. PROCEDURE D'INSTITUTION

3. PROCEDURE

a) Inscription sur l'inventaire des sites (Décret n° 69-603 du 13 juin 1969)

Sont susceptibles d'être portés sur cet inventaire, les monuments naturels et les sites qui ne présentent pas un intérêt exceptionnel mais dont l'évolution doit être rigoureusement suivie sur le plan paysager, non seulement du point de vue de la qualité de l'architecture, mais également de nombreux autres composants du paysage. L'autorité administrative a le pouvoir d'inscrire sur l'inventaire des sites, non seulement les terrains présentant en eux-mêmes du point de vue historique, scientifique, légendaire ou pittoresque un intérêt général, mais aussi dans la mesure où la nature du site le justifie, les parcelles qui contribuent à la sauvegarde de ces sites (Conseil d'Etat, 10 octobre 1973, S.C.I. du 27-29, rue Molitor : Dr. Adm. 1973, n° 324).

Cette procédure peut ouvrir la voie à un classement ultérieur.

L'inscription est prononcée par arrêté du ministre dans les attributions duquel le site se trouve placé, sur proposition ou après avis de la commission départementale des sites.

Le consentement des propriétaires n'est pas demandé (Conseil d'Etat, 13 mars 1935, époux Moranville : Leb., p. 325 ; 23 février 1949, Angelvy : Leb., p. 767), mais l'avis de la (ou les) commune(s) intéressée(s) est requis avant consultation de la commission départementale des sites.

Si le maire ne fait pas connaître au préfet la réponse du conseil municipal dans le délai de trois mois à compter de la réception de la demande d'avis, cette réponse est réputée favorable (art. 1^{er} du décret du 13 juin 1969).

L'arrêté ne comporte pas nécessairement la liste des parcelles cadastrales inscrites sur l'inventaire ; des limites naturelles dès lors qu'elles s'appuient sur une délimitation cadastrale (rivières, routes...) peuvent être utilisées.

S'agissant de la motivation de l'arrêté, le Conseil d'Etat dans une décision du 26 juillet 1985, Mme Robert Margat (Dr. Adm. 1985, n° 510), confirmée par une autre décision en date du 7 novembre 1986 Geouffre de la Pradelle (AJDA 1987, p. 124, note X. Prétot), a jugé qu'une décision de classement d'un site ne présentant pas le caractère d'une décision administrative individuelle et que la circulaire de 1980 n'ayant pas valeur réglementaire, cette décision n'avait pas à être motivée. Cette jurisprudence doit être transposée pour la procédure d'inscription sur l'inventaire des sites.

b) Classement du site

Sont susceptibles d'être classés, les sites dont l'intérêt paysager est exceptionnel et qui méritent à cet égard d'être distingués et intégralement protégés et les sites présentant un caractère remarquable, qu'il soit artistique, historique, scientifique, légendaire ou pittoresque, qu'il convient de maintenir en l'état sauf si le ministre, dans les attributions duquel le site se trouve placé, autorise expressément la modification.

L'initiative du classement peut émaner de la commission départementale des sites.

Le classement est prononcé après enquête administrative dirigée par le préfet et après avis de la commission départementale des sites.

Le préfet désigne le chef de service chargé de conduire la procédure et fixe la date à laquelle celle-ci doit être ouverte et sa durée qui est comprise entre quinze et trente jours. Pendant la période de vingt jours consécutive à la fin de l'enquête, toute personne concernée par le projet peut faire valoir ses observations.

L'arrêté indique les heures et les lieux où le public peut prendre connaissance du projet de

classement qui comporte une notice explicative contenant l'objet de la mesure de protection et éventuellement les prescriptions particulières de classement et un plan de délimitation du site.

Cet arrêté est inséré dans deux journaux dont au moins un quotidien dont la distribution est assurée dans les communes intéressées. Il est en outre publié dans ces communes par voie d'affichage (art. 4 du décret du 13 juin 1969).

Lorsque les propriétaires ont donné leur consentement, le classement est prononcé par arrêté du ministre compétent (classement amiable) sans que l'avis de la commission supérieure des sites soit obligatoire.

Si le consentement de tous les propriétaires n'est pas acquis, le classement est prononcé après avis de la commission supérieure des sites, par décret en Conseil d'Etat (classement d'office).

Lorsque le site est compris dans le domaine public ou privé de l'Etat, le ministre dans les attributions duquel le site se trouve placé et le ministre des finances donnent leur accord, le site est classé par arrêté du ministre compétent. Dans le cas contraire (accords non obtenus), le classement est prononcé par décret en Conseil d'Etat après avis de la commission supérieure des sites.

Le classement d'un lac privé ou d'un cours d'eau dont le lit est propriété privée, nécessite, lorsqu'il peut produire une énergie électrique permanente (été comme hiver) d'au moins 50 kilowatts, l'avis des ministres intéressés (art. 6 et 8 de la loi du 2 mai 1930).

Cet avis doit être formulé dans un délai de trois mois. En cas d'accord entre les ministres, le classement est prononcé par arrêté, dans le cas contraire par décret en Conseil d'Etat.

La protection d'un site ou d'un monument naturel peut faire l'objet d'un projet de classement. Dans ce cas, les intéressés sont invités à présenter leurs observations. Pour ce faire, une enquête publique est prévue, dont les modalités sont fixées par le décret du 13 juin 1969 dans son article 4.

c) Zones de protection (Titre III, loi du 2 mai 1930)

La loi du 2 mai 1930 dans son titre III avait prévu l'établissement d'une zone de protection autour des monuments classés ou des sites classés ou inscrits, lorsque la protection concernait des paysages très étendus et que leur classement aurait dépassé le but à atteindre ou encore aurait été trop onéreux.

La loi n° 83-8 du 7 janvier 1983 abroge les articles 17 à 20 et 28 de la loi du 2 mai 1930, relatifs à la zone de protection de cette loi. Toutefois, les zones de protection créées en application de la loi de 1930 continuent à produire leurs effets jusqu'à leur suppression ou leur remplacement par des zones de protection du patrimoine architectural et urbain.

B. INDEMNISATION

a) Inscription sur l'inventaire des sites

Aucune indemnité n'est prévue compte tenu qu'il s'agit de servitudes peu gênantes pour les propriétaires.

b) Classement

Peut donner lieu à l'indemnité au profit des propriétaires s'il entraîne une modification de l'état ou de l'utilisation des lieux déterminant un préjudice direct, matériel et certain. La demande doit être présentée par le propriétaire dans le délai de six mois à dater de la mise en demeure.

A défaut d'accord amiable, l'indemnité est fixée par le juge de l'expropriation.

c) Zone de protection

L'indemnité est prévue comme en matière de classement, mais le propriétaire dispose d'un délai d'un an après la notification du décret pour faire valoir ses réclamations devant les tribunaux judiciaires.

C. PUBLICITE

a) Inscription sur l'inventaire des sites

Insertion de l'arrêté prononçant l'inscription dans deux journaux dont au moins un quotidien dont la distribution est assurée dans les communes intéressées.

L'insertion est renouvelée au plus tard le dernier jour du mois qui suit la première publication.

Affichage en mairie et à tout autre endroit habituellement utilisé pour l'affichage des actes publics, pour une durée qui ne peut être inférieure à un mois.

Publication annuelle au Journal Officiel de la République française et insertion au recueil des actes administratifs du département.

La décision d'inscription est notifiée aux propriétaires (lorsque leur nombre est inférieur à cent) des parcelles concernées, faute de quoi la décision ne leur serait pas opposable (Conseil d'Etat, 6 octobre 1976, ministre des aff. cult. et assoc. des habitants de Roquebrune ; Conseil d'Etat, 14 décembre 1981, Société centrale d'affichage et de publicité : Leb., p. 466).

Une publicité collective peut être substituée à la notification individuelle dans les cas où le nombre de propriétaires est supérieur à cent ou lorsque l'administration est dans l'impossibilité de connaître l'identité ou le domicile des propriétaires (art. 4 nouveau de la loi du 2 mai 1930, loi du 28 décembre 1967, article 2 du décret du 13 juin 1969). Cette publicité est réalisée à la diligence du préfet.

b) Classement

Publication au Journal Officiel de la République française.

Notification au propriétaire lorsque la décision comporte des prescriptions particulières tendant à modifier l'état ou l'utilisation des lieux (décret n° 69-607 du 13 juin 1969).

c) Zone de protection

La publicité est la même que pour le classement.

III. EFFETS DE LA SERVITUDE

A. PREROGATIVES DE LA PUISSANCE PUBLIQUE

1° Prerogatives exercées directement par la puissance publique

a) Inscription sur l'inventaire des sites

Si le propriétaire a procédé à des travaux autres que l'expropriation courante ou l'entretien normal sans en avoir avisé le maire 4 mois à l'avance, l'interruption des travaux peut être ordonnée, soit sur réquisition du ministère public agissant à la requête du maire, du fonctionnement compétent ou de l'une des associations visées à l'article L. 480-1 du code de l'urbanisme, soit même d'office, par le juge d'instruction saisi des poursuites ou par le tribunal correctionnel.

Le maire peut également, si l'autorité judiciaire ne s'est pas encore prononcée, ordonner par arrêté motivée l'interruption des travaux.

Le maire peut être chargé de l'exécution de la décision judiciaire et prendre toute mesure de coercition nécessaire notamment procéder à la saisie des matériaux approvisionnés ou du matériel de chantier (art. 22 nouveau de la loi du 28 décembre 1967).

b) Instance de classement d'un site

Si une menace pressante pèse sur un site, le ministre peut ouvrir une instance de classement, sans instruction préalable. Cette mesure conservatoire s'applique immédiatement, dès notification au préfet et au propriétaire. Lorsque l'identité ou le domicile du propriétaire sont inconnus, la notification est valablement faite au maire qui en assure l'affichage et, le cas échéant, à l'occupant des lieux.

L'instance de classement vaut pendant une année et emporte tous les effets du classement (art. 9 de la loi du 2 mai 1930, arrêts du Conseil d'Etat du 24 novembre 1978, Dame Lamarche Jacomet, et 12 octobre 1979, commune de Trégastel : Dr. adm. 1979, n° 332).

Elle a pour objet, non de subordonner la validité du classement à la notification du projet aux propriétaires intéressés, mais de conférer à l'administration la faculté de faire obstacle à la modification de l'état ou de l'aspect des lieux, dès avant intervention de l'arrêté ou du décret prononçant le classement (Conseil d'Etat, 31 mars 1978, société Cap-Bénat).

2° Obligations de faire imposées au propriétaire

a) Inscription sur l'inventaire des sites (Art. 4, loi du 2 mai 1930)

Obligation pour le propriétaire d'aviser le préfet quatre mois à l'avance de son intention d'entreprendre des travaux autres que ceux d'exploitation courante ou d'entretien normal (art. 4 de la loi du 2 mai 1930, art. 3 de la loi du 28 décembre 1967 et circulaire du 19 novembre 1969).

A l'expiration de ce délai, le silence de l'administration équivaut à une acceptation ; le propriétaire peut alors entreprendre les travaux envisagés, sous réserve du respect des règles relatives au permis de construire.

Lorsque l'exécution des travaux nécessite la délivrance d'un permis de construire, la demande de permis de construire, la demande de permis tient lieu de la déclaration préalable prévue à l'article 4 de la loi du 2 mai 1930. Le permis de construire est délivré après avis de l'architecte des bâtiments de France ; cet avis est réputé favorable faute de réponse dans le délai d'un mois suivant la transmission de la demande de permis de construire par l'autorité chargée de son instruction, sauf si cette autorité, son intention d'utiliser un délai plus long qui ne peut en tout état de cause excéder deux mois (art. R. 421-38-5 du code de l'urbanisme).

Lorsque l'exécution des travaux est subordonnée à la délivrance d'un permis de démolir, la demande de permis tient lieu de la déclaration préalable prévue à l'article 4 de la loi du 2 mai 1930 (art. L. 430-8 du code de l'urbanisme). Dans ce cas, le permis de démolir doit être conforme à l'avis du ministre chargé des sites, ou de son délégué (art. R. 430-12 du code de l'urbanisme). En outre, le ministre chargé de l'urbanisme peut, soit d'office, soit à la demande d'un autre ministre, évoquer tout dossier et prendre les décisions nécessaires conjointement avec le ministre chargé de l'urbanisme peut, soit d'office, soit à la demande d'un autre ministre, évoquer tout dossier et prendre les décisions nécessaires conjointement avec le ministre intéressé (art. R. 430-15-7 du code de l'urbanisme).

Lorsqu'un immeuble insalubre est situé dans un site inscrit, sa démolition ne peut être ordonnée par le préfet en application de l'article 28 du code de la santé publique qu'après avis de l'architecte des bâtiments de France. Cet avis est réputé délivré en l'absence de réponse dans un délai de quinze jours (art. R. 430-27 du code de l'urbanisme).

Lorsque l'exécution des travaux est subordonnée à la délivrance d'une autorisation d'utilisation du sol en application des dispositions du titre II du livre IV de la deuxième partie du code de l'urbanisme, la demande d'autorisation tient lieu de la déclaration préalable (art. 1^{er} du décret n° 77-734 du 7 juillet 1977 modifiant l'article 17 bis du décret n° 70-288 du 31 mars 1970).

La décision est de la compétence du maire.

L'administration ne peut s'opposer aux travaux qu'en ouvrant une instance de classement.

Lorsque les travaux sont exemptés de permis de construire, mais soumis au régime de déclaration en application de l'article L. 422-2 du code de l'urbanisme, le service instructeur consulte les autorités mentionnées à l'article R. 421-38-5 du code de l'urbanisme. Les autorités ainsi consultées font connaître à l'autorité compétente leur opposition ou les prescriptions qu'elles demandent dans un délai d'un mois à dater de la réception de la demande d'avis par l'autorité consultée. A défaut de réponse dans ce délai, elles sont réputées avoir émis un avis favorable (art. R. 422-8 du code de l'urbanisme).

b) Classement d'un site et instance de classement (Art. 9 et 12 de la loi du 2 mai 1930)

Obligation pour le propriétaire d'obtenir une autorisation avant l'exécution de tous les travaux susceptibles de détruire ou de modifier l'état ou l'aspect des lieux. Cette disposition vise notamment la construction (interdiction de bâtir, règles de hauteur, aspect extérieur des immeubles), la transformation, la démolition d'immeubles, l'ouverture de carrières, la transformation

des lignes aériennes de distribution électrique ou téléphonique, etc.

Cette autorisation spéciale est délivrée soit :

- par le préfet pour les ouvrages mentionnés à l'article R. 421-1 du code de l'urbanisme à l'exception de ceux prévus au 2 de cet article, pour les constructions et travaux ou ouvrages exemptés de permis de construire en application du deuxième alinéa de l'article R. 422-1 et de l'article R. 422-2 du code de l'urbanisme, pour l'édification ou la modification des clôtures ;
- par le ministre chargé des sites dans tous les autres cas, ainsi que lorsque ce ministre a décidé d'évoquer le dossier (art. 2 du décret n° 88-1124 du 15 décembre 1988 modifiant l'article 9 de la loi du 2 mai 1930).

La commission départementale des sites et éventuellement la commission supérieure doivent être consultées préalablement à la décision ministérielle.

Le permis de construire étant subordonné à un accord exprès, le pétitionnaire ne pourra bénéficier d'un permis tacite (art. R. 421-12 et R. 421-19 du code de l'urbanisme).

Lorsque les travaux sont exemptés de permis de construire mais soumis au régime de déclaration en application de l'article L. 422-2 du code de l'urbanisme, le service instructeur consulte les autorités mentionnées à l'article R. 421-38-6 II du code de l'urbanisme.

Les autorités ainsi consultées font connaître à l'autorité compétente leur opposition ou les prescriptions qu'elles demandent dans un délai d'un mois à dater de la réception de la demande d'avis par l'autorité consultée. A défaut de réponse dans ce délai, elles sont réputées avoir émis un avis favorable (art. R. 422-8 du code de l'urbanisme).

La démolition des immeubles dans les sites classés demeure soumise aux dispositions de la loi du 2 mai 1930 modifiée (art. L. 430-1, dernier alinéa, du code de l'urbanisme).

Lorsque les travaux projetés nécessitent une autorisation au titre des installations et travaux divers du code de l'urbanisme, l'autorisation exigée par l'article R. 442-2 du code de l'urbanisme tient lieu de l'autorisation exigée en vertu de l'article 9 (instance de classement) et 12 (classement) de la loi du 2 mai 1930 sur les sites, et ce sur les territoires mentionnés à l'article R. 442-1 dudit code, où s'appliquent les dispositions de l'article R. 442-2 du code de l'urbanisme.

Dans les communes où un plan d'occupation des sols n'a pas été approuvé, cette autorisation est délivrée par le préfet (art. R. 442-6-4 [3°] du code de l'urbanisme).

Obligation pour le vendeur de prévenir l'acquéreur de l'existence de la servitude et de signaler l'aliénation au ministre compétent.

Obligation pour le propriétaire à qui l'administration a notifié l'intention de classement de demander une autorisation avant d'apporter une modification à l'état des lieux et à leur aspect, et ce pendant une durée de douze mois à dater de la notification (mesures de sauvegarde : art. 9 nouveau de la loi du 2 mai 1930, loi du 28 décembre 1967).

c) Zone de protection du site (Art. 17 de la loi du 2 mai 1930)

Les effets de l'établissement d'une zone varient selon les cas d'espèce, puisque c'est le décret de protection qui détermine exactement les servitudes imposées au fonds.

Lorsque les travaux nécessitent un permis de construire, ledit permis ne peut être délivré qu'avec l'accord exprès du ministre chargé des sites ou de leur délégué ou encore de l'autorité mentionnée dans le décret instituant la zone de protection (art. R. 421-38-6 du code de l'urbanisme).

Le pétitionnaire ne pourra bénéficier d'un permis de construire tacite (art. R. 421-12 et R. 421-19 du code de l'urbanisme).

Lorsque les travaux sont soumis au régime de déclaration en application de l'article L. 422-2 du code de l'urbanisme, le service instructeur consulte les autorités mentionnées à l'article R. 421-38-6 II du code de l'urbanisme. Les autorités ainsi consultées font connaître à l'autorité compétente leur opposition ou les prescriptions qu'elles demandent dans un délai d'un mois à dater de la réception de la demande d'avis par l'autorité consultée. A défaut de réponse dans ce délai, elles sont

réputées avoir émis un avis favorable (art. R. 422-8 du code de l'urbanisme).

Le permis de démolir visé aux articles L. 430-1 et suivants du code de l'urbanisme, tient lieu de l'autorisation de démolir prévue par la loi du 2 mai 1930 sur les sites (article L. 430-1 du code de l'urbanisme). Dans ce cas, le permis de démolir doit être conforme à l'avis du ministre des sites ou de son délégué.

B. LIMITATIONS AU DROIT D'UTILISER LE SOL

1° Obligations passives

a) Inscription sur l'inventaire des sites

Interdiction de toute publicité, sauf dérogation (dans les formes prévues à la section 4 de la loi n° 79-1150 du 29 décembre 1979 relative à la publicité, aux enseignes et préenseignes, modifiée par la loi n° 85-729 du 18 juillet 1985) dans les sites inscrits à l'inventaire et dans les zones de protection délimitées autour de ceux-ci (art. 7 de la loi de 1979).

Les préenseignes sont soumises aux dispositions mentionnées ci-dessus concernant la publicité (art. 18 de la loi du 29 décembre 1979).

L'installation des enseignes est soumise à autorisation dans les zones visées ci-dessus (art. 18 de la loi du 29 décembre 1979).

Interdiction d'établir des campings sauf autorisation préfectorale (décret n° 59-275 du 7 février 1959 et décret d'application n° 68-134 du 9 février 1968) ou de créer des terrains aménagés en vue du stationnement des caravanes (art. R. 443.9 du code de l'urbanisme). Obligation pour le maire de faire connaître par affichage et panneaux ces réglementations.

b) Classement du site et instance de classement

Interdiction de toute publicité sur les monuments naturels et dans les sites classés (art. 4 de la loi du 29 décembre 1979). Les préenseignes sont soumises à la même interdiction (art. 18 de la loi du 29 décembre 1979).

L'installation d'une enseigne est soumise à autorisation dans les zones visées ci-dessus (art. 17 de la loi du 29 décembre 1979).

Interdiction à quiconque d'acquérir un droit de nature à modifier le caractère et l'aspect des lieux.

Interdiction d'établir une servitude conventionnelle sauf autorisation du ministre compétent.

Interdiction d'établir des campings sauf autorisation ministérielle accordée après avis de la commission départementale et supérieure des sites (décret n° 59-275 du 7 février 1959 et décret d'application n° 68-134 du 9 février 1968), ou de créer des terrains aménagés en vue du stationnement des caravanes (art. R. 443-9 du code de l'urbanisme). Obligation pour le maire de faire connaître ces réglementations par affichage et panneaux.

c) Zone de protection d'un site

Obligation pour le propriétaire des parcelles situées dans une telle zone de se soumettre aux servitudes particulières à chaque secteur déterminé par le décret d'institution et relatives aux servitudes de hauteur, à l'interdiction de bâtir, à l'aspect esthétique des constructions... La commission supérieure des sites est, le cas échéant, consultée par les préfets ou par le ministre compétent préalablement aux décisions d'autorisation.

Interdiction de toute publicité, sauf dérogation dans les formes prévues à la section 4 de la loi du 29 décembre 1979, dans les zones de protection délimitées autour d'un site classé (art. 7 de la loi de 1979).

Les préenseignes sont soumises aux dispositions mentionnées ci-dessus, en ce qui concerne la publicité (art. 18 de la loi de 1979).

Interdiction en règle générale d'établir des campings et terrains aménagés en vue du stationnement des caravanes.

2° Droits résiduels du propriétaire

a) Inscription sur l'inventaire des sites

Possibilité pour le propriétaire de procéder à des travaux d'exploitation courante en ce qui concerne les fonds ruraux et d'entretien normal pour les édifices dans les conditions mentionnées au paragraphe A 2° a).

b) Classement d'un site

Possibilité pour le propriétaire de procéder aux travaux pour lesquels il a obtenu l'autorisation dans les conditions visées au paragraphe A 2° b).

SERVITUDE D'UTILITE PUBLIQUE : CONSERVATION DES EAUX

AS1

CONSERVATION DES EAUX PÉRIMÈTRES DE PROTECTION DES EAUX POTABLES ET MINÉRALES DE SÉZANNE

- Captages de "Saint-Rémy" (arrêté préfectoral du 17 janvier 1979)
- Captages de "Fontaine du Vé" (arrêté préfectoral du 22 décembre 1997)

CONSERVATION DES EAUX

I. GENERALITES

Servitudes résultant de l'instauration de périmètres de protection des eaux destinées à la consommation humaine et des eaux minérales.

Protection des eaux destinées à la consommation humaine (art. L. 20 du code de la santé publique, modifié par l'article 7 de la loi n° 64-1245 du 16 décembre 1964 ; décret n° 61-859 du 1^{er} août 1961 modifié par les décrets n° 64-1093 du 15 décembre 1967 et n° 89-3 du 3 janvier 1989).

Circulaire du 10 décembre 1968 (affaires sociales), *Journal Officiel* du 22 décembre 1968.

Protection des eaux minérales (art. L. 736 et suivants du code de la santé publique).

Ministère de la solidarité, de la santé et de la protection sociale (direction générale de la santé, sous-direction de la protection générale et de l'environnement).

II. PROCEDURE D'INSTITUTION

A. PROCEDURE

Protection des eaux destinées à la consommation humaine

Délimitation des périmètres de protection du ou des points de prélèvement, par l'acte portant déclaration d'utilité publique des travaux de prélèvement d'eau destinée à l'alimentation des collectivités humaines.

Détermination des périmètres de protection autour de points de prélèvement existants, ainsi qu'autour des ouvrages d'adduction à l'écoulement libre et des réservoirs enterrés, par actes déclaratifs d'utilité publique.

Les périmètres de protection comportent :

- le périmètre de protection immédiate,
- le périmètre de protection rapprochée,
- le cas échéant, le périmètre de protection éloignée⁽¹⁾.

Ces périmètres sont déterminés au vu du rapport géologique établi par un hydrologue agréé en matière d'hygiène publique, et en considération de la nature des terrains et de leur perméabilité, et après consultation d'une conférence interservices au sein de laquelle siègent notamment des représentants de la direction départementale des affaires sanitaires et sociales, de la direction départementale de l'agriculture et de la forêt, de la direction départementale de l'équipement, du service de la navigation et du service chargé des mines, et après avis du conseil départemental d'hygiène et le cas échéant du Conseil supérieur d'hygiène de France.

Protection des eaux minérales

Détermination d'un périmètre de protection autour des sources d'eaux minérales déclarées d'intérêt public, par décret en Conseil d'Etat. Ce périmètre peut être modifié dans la mesure où

⁽¹⁾ Chacun de ces périmètres peut être constitué de plusieurs surfaces disjointes en fonction du contexte hydrogéologique.

des circonstances nouvelles en font connaître la nécessité (art. L. 736 du code de la santé publique).

B. INDEMNISATION

Protection des eaux destinées à la consommation humaine

Les indemnités qui peuvent être dues à la suite de mesures prises pour la protection des eaux destinées à la consommation humaine sont fixées à l'amiable ou par les tribunaux judiciaires comme en matière d'expropriation (art. L. 20-1 du code de la santé publique).

Protection des eaux minérales

En cas de dommages résultant de la suspension, de l'interruption ou de la destruction de travaux à l'intérieur ou en dehors du périmètre de protection, ou de l'exécution de travaux par le propriétaire de la source, l'indemnité due par celui-ci est réglée à l'amiable ou par les tribunaux en cas de contestation. Cette indemnité ne peut excéder le montant des pertes matérielles éprouvées et le prix des travaux devenus inutiles, augmentée de la somme nécessaire pour le rétablissement des lieux dans leur état primitif (art. L. 744 du code de la santé publique). Dépôt par le propriétaire de la source d'un cautionnement dont le montant est fixé par le tribunal et qui sert de garantie au paiement de l'indemnité (art. L. 745 du code de la santé publique).

C. PUBLICITE

Protection des eaux destinées à la consommation humaine

Publicité de la déclaration d'utilité publique des travaux de prélèvement d'eau.

Protection des eaux minérales

Publicité du décret en Conseil d'Etat d'institution du périmètre de protection.

III. EFFETS DE LA SERVITUDE

A. PREROGATIVES DE LA PUISSANCE PUBLIQUE

1° Prerogatives exercées directement par la puissance publique

Protection des eaux destinées à la consommation humaine

Acquisition en pleine propriété des terrains situés dans le périmètre de protection immédiate des points de prélèvement d'eau, des ouvrages d'adduction à écoulement libre et des réservoirs enterrés (art. L. 20 du code de la santé publique)⁽¹⁾, et clôture du périmètre de protection immédiate sauf dérogation.

Protection des eaux minérales

Possibilité pour le préfet, sur demande du propriétaire d'une source d'eau minérale déclarée d'intérêt public, d'ordonner la suspension provisoire des travaux souterrains ou de sondage entrepris hors du périmètre, qui, s'avérant nuisibles à la source, nécessiteraient l'extension du périmètre (art. L. 739 du code de la santé publique).

Extension des dispositions mentionnées ci-dessus aux sources minérales déclarées d'intérêt public, auxquelles aucun périmètre n'a été assigné (art. L. 740 du code de la santé publique).

Possibilité pour le préfet, sur demande du propriétaire d'une source d'eau minérale déclarée d'intérêt public, d'interdire des travaux régulièrement entrepris, si leur résultat constaté est de diminuer ou d'altérer la source. Le propriétaire du terrain est préalablement entendu mais l'arrêté préfectoral est exécutoire par provision sauf recours au tribunal administratif (art. L. 738 du code de la santé publique).

Possibilité à l'intérieur du périmètre de protection, pour le propriétaire d'une source déclarée d'intérêt public, de procéder sur le terrain d'autrui, à l'exclusion des maisons d'habitation et des cours attenantes, à tous les travaux nécessaires pour la conservation, la conduite et la distribution

⁽¹⁾ Dans le cas de terrains dépendant du domaine de l'Etat, il est passé une convention de gestion (art. L. 51-1 du code du domaine public de l'Etat).

de cette source, lorsque les travaux ont été autorisés par arrêté préfectoral (art. L. 741 du code de la santé publique, modifié par les articles 3 et 4 du décret n° 84-896 du 3 octobre 1984).

L'occupation des terrains ne peut avoir lieu, qu'après qu'un arrêté préfectoral en a fixé la durée, le propriétaire du terrain ayant été préalablement entendu (art. L. 743 du code de la santé publique).

2° Obligations de faire imposées au propriétaire

Protection des eaux destinées à la consommation humaine

Obligation pour le propriétaire d'un terrain situé dans un périmètre de protection rapprochée ou éloignée, des points de prélèvement d'eau, d'ouvrages d'adduction à écoulement libre ou des réservoirs enterrés, de satisfaire dans les délais donnés aux prescriptions fixées dans l'acte déclaratif d'utilité publique, en ce qui concerne les activités, dépôts et installations existants à la date de publication dudit acte (art. L. 20 du code de la santé publique).

B. LIMITATIONS AU DROIT D'UTILISER LE SOL

1° Obligations passives

Protection des eaux destinées à la consommation humaine

a) Obligations passives

A l'intérieur du périmètre de protection immédiate, interdiction de toutes activités autres que celles explicitement prévues par l'acte déclaratif d'utilité publique (notamment entretien du captage).

A l'intérieur du périmètre de protection rapprochée, interdiction ou réglementation par l'acte d'utilité publique des activités, installations, dépôts et tous faits susceptibles d'entraîner une pollution de nature à rendre l'eau impropre à la consommation humaine.

A l'intérieur du périmètre de protection éloignée, réglementation possible par l'acte déclaratif d'utilité publique de tous faits, activités, installations et dépôts mentionnés ci-dessus.

b) Eaux de surface (cours d'eau, lacs, étangs, barrages-réservoirs et retenues)

Interdictions et réglementations identiques à celles rappelées en a), en ce qui concerne les seuls périmètres de protection immédiate et rapprochée.

Dans le cas de barrages-retenues créés pour l'alimentation en eau, des suggestions peuvent être proposées par le Conseil supérieur d'hygiène, quant aux mesures sanitaires à imposer en l'espèce (circulaire du 10 décembre 1968).

Acquisition en pleine propriété des terrains riverains de la retenue, sur une largeur d'au moins 5 mètres, par la collectivité assurant l'exploitation du barrage.

Protection des eaux minérales

Interdiction à l'intérieur du périmètre de protection de procéder à aucun travail souterrain ni sondage dans autorisation préfectorale (art. L. 737 du code de la santé publique).

2° Droits résiduels du propriétaire

Protection des eaux minérales

Droit pour le propriétaire de terrains situés dans le périmètre de protection de procéder à des fouilles, tranchées pour extraction de matériaux ou tout autre objet, fondations de maisons, caves ou autres travaux à ciel ouvert, sous condition, si le décret l'impose à titre exceptionnel, d'en faire déclaration au préfet un mois à l'avance (art. L. 737 du code de la santé publique) et d'arrêter les travaux sur décision préfectorale si leur résultat constaté est d'altérer ou de diminuer la source (art. L. 738 du code de la santé publique).

Droit pour le propriétaire de terrains situés hors périmètre de protection, de reprendre les travaux interrompus sur décision préfectorale, s'il n'a pas été statué dans le délai de six mois sur l'extension du périmètre (art. L. 739 du code de la santé publique).

Droit pour le propriétaire d'un terrain situé dans le périmètre de protection et sur lequel le propriétaire de la source a effectué des travaux, d'exiger de ce dernier l'acquisition dudit terrain s'il n'est plus propre à l'usage auquel il était employé ou s'il a été privé de la jouissance de ce terrain au-delà d'une année (art. L. 743 du code de la santé publique).

SERVITUDE D'UTILITE PUBLIQUE : ROUTES EXPRESS ET DEVIATIONS D'AGGLOMERATIONS

EL11

VOIES EXPRESS ET DÉVIATIONS D'AGGLOMÉRATIONS

- Servitude d'interdiction d'accès grevant les propriétaires riverains de la déviation de Sézanne

ROUTES EXPRESS ET DEVIATIONS D'AGGLOMERATIONS

I. GENERALITES

Servitudes relatives aux interdictions d'accès grevant les propriétés limitrophes des routes express.

Servitudes relatives aux interdictions d'accès grevant les propriétés limitrophes des déviations d'agglomérations.

Code de la voirie routière : L. 151-1 à L. 151-5 et R. 151-1 à R. 151-7 (pour les routes express), L. 152-1 à L. 152-2 et R. 152-1 à R. 152-2 (pour les déviations d'agglomérations).

Circulaire n° 71-79 du 26 juillet 1971 (transports).

Circulaire n° 71-283 du 27 mai 1971 relative aux voies express et déviations à statut départemental et communal.

Circulaire du 16 février 1987 (direction des routes) relative aux servitudes d'interdiction d'accès grevant les propriétés limitrophes des routes express et des déviations d'agglomérations.

Circulaire n° 87-97 du 1^{er} décembre 1987 relative à l'interdiction d'accès le long des déviations d'agglomérations.

Ministère chargé de l'équipement (direction des routes).

Ministère de l'intérieur (direction générale des collectivités locales).

II. PROCEDURE D'INSTITUTION

A. PROCEDURE

Routes express

Le caractère de route express est conféré à une voie existante ou à créer après enquête publique et avis des collectivités intéressées :

- par décret en Conseil d'Etat, pris sur le rapport du ministre chargé de la voirie routière nationale, lorsqu'il s'agit de voies ou de sections de voies appartenant au domaine public de l'Etat ;
- par décret en Conseil d'Etat, pris sur le rapport du ministre de l'intérieur lorsqu'il s'agit de voies ou de sections de voies appartenant au domaine public des départements ou des communes (art. R. 151-1 du code de la voirie routière).

Ce décret prononce le cas échéant, la déclaration d'utilité publique des travaux en cas de création de voies (art. L. 151-2 du code de la voirie routière).

Les avis des collectivités locales doivent être donnés par leurs assemblées délibérantes dans le délai de deux mois. L'absence d'avis dans ce délai vaut avis favorable (art. L. 151-2 du code de la voirie routière)⁽¹⁾.

⁽¹⁾ Suivant qu'il s'agit de voies départementales ou communales, l'initiative relève du département ou de la commune. C'est donc moins un avis qui est entendu de la collectivité maître d'ouvrage qu'une délibération exprimant clairement sa volonté. Le plus souvent d'autres collectivités se trouvent concernées par sa décision, soit en raison des conséquences que la route express ne peut manquer d'avoir sur l'environnement, soit qu'il convienne de réaliser un maillage rationnel du réseau rapide et, à cet effet, d'éviter des initiatives concurrentielles. Il faut noter que les avis défavorables n'emportent pas eux-mêmes le rejet du projet. Il est bien évident cependant que la décision à prendre serait compromise par la présence dans le dossier d'oppositions caractérisées.

L'enquête publique est effectuée dans les formes définies aux articles R. 11-3 et suivants du code de l'expropriation (art. 151-3 du code de la voirie routière).

Lorsqu'il s'agit d'une voie à créer, l'enquête publique peut être confondue avec l'enquête préalable à la déclaration d'utilité publique des travaux. Le commissaire enquêteur doit alors émettre des avis distincts pour chacun des deux objets de l'enquête (art. L. 151-2 et R. 151-3).

Le dossier soumis à l'enquête comprend, outre les documents énumérés à l'article R. 11-3 du code de l'expropriation :

- un plan général de la voie, indiquant les limites entre lesquelles le caractère de route express doit lui être conféré ;
- l'indication des dispositions prévues pour l'aménagement des points d'accès à la route express et pour le rétablissement des communications ;
- la liste des catégories de véhicules ou d'usagers auxquels tout ou partie de la voie express sera en permanence interdit.

Une enquête parcellaire est effectuée dans les conditions définies aux articles R. 11-19 et suivants du code de l'expropriation. Toutefois, le dossier soumis à enquête comprend, outre les documents énumérés à l'article R. 11-19 dudit code, une notice accompagnée des plans nécessaires précisant les dispositions prévues pour assurer :

- le désenclavement des parcelles que la réalisation de la voie doit priver d'accès, lorsqu'il s'agit de la construction d'une route express ;
- le rétablissement de la desserte des parcelles privées du droit d'accès à la voie, lorsqu'il s'agit de la construction d'une route express.

Dans ce dernier cas, un plan est approuvé dans les formes prévues pour les plans d'alignement des voies de la catégorie domaniale à laquelle appartient la route express (art. R. 151-4 du code de la voirie routière).

A dater de la publication du décret conférant à une voie ou section de voie, le caractère de voie express, aucun accès ne peut être créé ou modifié par les riverains.

L'aménagement des points d'accès nouveaux et la suppression des points d'accès existants peuvent être autorisés par arrêté ministériel pris après enquête publique et avis des collectivités locales intéressées, sans préjudice de l'application des règles d'urbanisme prévues notamment aux articles L. 121-1 et suivants du code de l'urbanisme.

Si la création ou la suppression des points d'accès sur une route express existante n'est pas compatible avec les prescriptions d'un plan d'occupation des sols rendu public ou approuvé, l'enquête doit porter, à la fois, sur l'utilité de l'aménagement projeté et sur la modification du plan. La décision concernant les accès ne peut être prise qu'après l'approbation de la modification du plan d'occupation des sols (art. R. 151-5 du code de la voirie routière).

Le retrait du caractère de route express est décidé par décret pris dans les mêmes conditions que celui conférant ce caractère (art. R. 151-6 du code de la voirie routière). Toutefois, le dossier soumis à enquête publique ne comprend que les documents suivants :

- une notice explicative ;
- un plan de situation ;
- un plan général de la route indiquant les limites entre lesquelles le caractère de route express sera supprimé.

Déviations d'agglomérations

Dans le cas de déviation d'une route à grande circulation, au sens du code de la route, s'il y a lieu à expropriation, l'enquête publique est effectuée dans les mêmes formes que pour la création des voies express (art. R. 152-2 du code de la voirie routière⁽¹⁾). Le dossier soumis à enquête comprend les mêmes documents, exception faite de la liste des catégories de véhicules et d'usagers qui sont en permanence interdits sur la voie express.

L'enquête parcellaire est effectuée dans les mêmes conditions que pour la création de voies express (art. R. 152-2 du code de la voirie routière).

⁽¹⁾ Les déviations de routes nationales ou locales ne nécessitant pas l'intervention d'un décret en Conseil d'Etat, le préfet reste compétent pour déclarer l'utilité publique du projet de déviation (tribunal administratif de Nantes, 7 mai 1975, "Les amis des sites de la région de Mésquer" : rec., p. 718 ; Conseil d'Etat, consorts Tacher et autres, req. n° 4523 et 4524).

B. INDEMNISATION

Aucune indemnisation n'est prévue.

C. PUBLICITE

Publication au *Journal Officiel* du décret pris en Conseil d'Etat conférant le caractère de route express à une voie existante ou à créer.

Publication au *Journal Officiel* du décret approuvant les déviations de routes nationales ou locales.

Publication au *Journal Officiel* de l'arrêté ministériel autorisant l'aménagement des points d'accès nouveaux et la suppression des points d'accès existants des routes express ou des déviations d'agglomérations.

Eventuellement, celle inhérente à la procédure.

III. EFFETS DE LA SERVITUDE

A. PREROGATIVES DE LA PUISSANCE PUBLIQUE

1° Prerogatives exercées directement par la puissance publique

Possibilité dans le décret (en Conseil d'Etat) de classement d'interdire, sur tout ou partie d'une route express, l'accès de certaines catégories d'usagers ou de véhicules (art. R. 151-2 du code de la voirie routière). Le préfet peut interdire les leçons de conduite automobile, les essais de véhicule ou de châssis, les courses, épreuves ou compétitions sportives (art. 7 du décret n° 70-759 du 18 août 1970 non codifié dans le code de la voirie routière).

Possibilité pour l'administration de faire supprimer toutes publicités lumineuses ou non, visibles des routes express et situées :

- soit hors agglomération et implantées dans une zone de 200 mètres de largeur calculée à partir du bord extérieur de chaque chaussée de ces routes express ou encore, celles qui au-delà de cette zone n'auraient pas fait l'objet d'une autorisation préfectorale ou seraient contraires aux prescriptions de l'arrêté interministériel qui les régleme ;
- soit à l'intérieur des agglomérations et non conformes aux prescriptions de l'arrêté conjoint du ministère de l'intérieur et du ministre chargé de l'équipement qui les régleme.

2° Obligations de faire imposées aux propriétaires

Obligation pour les propriétaires riverains de procéder à leurs frais à la suppression des accès qu'ils ont établis, sur les voies ou sections de voie, après la publication du décret leur conférant le caractère de route express. Il en est de même, pour les accès établis sur une voie ou section de voie, après leur incorporation dans une déviation.

Obligation pour les propriétaires riverains de demander une autorisation préfectorale pour l'installation de toute publicité lumineuse ou non, visible des routes express et située là où elle reste possible, c'est-à-dire au-delà de la zone de 200 mètres de largeur calculée à partir du bord extérieur de chaque chaussée des voies express.

Obligation pour les propriétaires de procéder, sur injonction de l'administration, à la suppression des panneaux publicitaires lumineux ou non, visibles des voies express et implantés irrégulièrement.

B. LIMITATIONS AU DROIT D'UTILISER LE SOL

1° Obligations passives

Interdiction pour les riverains de créer ou de modifier les accès des voies ou sections de voie, à dater de la publication du décret leur conférant le caractère de routes express, soit à dater de leur incorporation dans une déviation. Les interdictions applicables aux accès existants ne peuvent entrer en vigueur qu'après rétablissement de la desserte des parcelles intéressées (art. L. 151-3 et L. 152-2 du code de la voirie routière).

Interdiction pour les riverains d'implanter hors agglomération toute publicité lumineuse ou non, visible des voies express et située dans une zone de 200 mètres de largeur calculée à partir du bord extérieur de chaque chaussée desdites voies express, et au-delà de cette zone, sans avoir obtenu préalablement une autorisation préfectorale (art. L. 151-3 du code de la voirie routière et art. 9 du décret n° 76-148 du 11 février 1976).⁽¹⁾

Interdiction pour les riverains d'implanter en agglomération, toute publicité lumineuse ou non, visible des voies express et non conforme à la réglementation édictée par un arrêté conjoint du ministre de l'intérieur et du ministre de l'équipement et du logement pris à cet effet (art. L. 151-3 du code de la voirie routière).

Ces interdictions ne visent pas les panneaux destinés à l'information touristique des usagers, ni ceux qui signalent la présence d'établissements autorisés sur les emprises du domaine public (décret n° 76-148 du 11 février 1976).

2° Droits résiduels du propriétaire

Néant.

⁽¹⁾ Le décret n° 76-148 du 11 février 1976 relatif à la publicité a abrogé dans son article 16, l'article 8 du décret du 18 août 1970.

**SERVITUDE D'UTILITE PUBLIQUE :
HYDROCARBURES LIQUIDES**

I1 bis

INFORMATIONS CONCERNANT LES PIPELINES DE DEFENSE

- Département : MARNE
- Commune concernée : Sézanne
- Nom de l'ouvrage : Melun-Châlons
- Tronçon de l'oléoduc : Donges-Melun-Metz
- Texte définissant les servitudes : Décret n° 50-836 du 8 juillet 1950 (J.O. du 14/07/1950) modifié par décret n° 6382 du 4 février 1963 (J.O. du 05/02/1963)
- Texte créant les servitudes : Décret du 23 novembre 1955

Les servitudes ont été établies soit par conventions passées à l'amiable, soit par ordonnances d'expropriation. Dans les deux cas, les actes correspondants ont fait l'objet d'une publication à la Conservation des Hypothèques.

Consistance des servitudes :

1. Dans une bande de 5 mètres de largeur (zone forte de protection) où est enfouie la conduite, il est interdit :
 - d'édifier une construction en dur même si ses fondations ont une profondeur inférieure à 0,60 m,
 - d'effectuer des travaux de toute nature, y compris les façons culturales à plus de 0,60 m.
2. L'exploitant de la canalisation a le droit, à l'intérieur d'une bande de servitude de 15 mètres de largeur⁽¹⁾:
 - d'accéder en tout temps, en particulier pour effectuer les travaux d'entretien et de réparation,
 - d'essarter tout arbres et arbustes,
 - de construire, en limite des parcelles cadastrales, des bornes ou balises indiquant l'emplacement de la conduite.
3. Le propriétaire et ses ayants droit doivent :
 - ne procéder à aucune plantation d'arbres dans une bande de 15 mètres,
 - s'abstenir de tout acte de nature à nuire à l'ouvrage⁽²⁾
 - dénoncer, en cas de vente ou d'échange des parcelles en cause, la servitude dont elles sont grevées.

Service responsable de la servitude et de la gestion de l'oléoduc à consulter :

SFDM (Société Française du DONGES-METZ)
47 avenue Franklin Roosevelt
77210 AVON
tél : 01 60 74 56 30

à qui a été confiée l'exploitation du D.M.M. pour une durée de 25 années par décret en date du 24 février 1995, paru au Journal Officiel le 26 février 1995.

En application du **décret n° 91-1147 du 14 octobre 1991** (J.O. du 9/11/1991) et de son **arrêté d'application du 16/11/1994** (J.O. du 30/11/1994) tous travaux exécutés à **moins de 100 mètres** du pipeline doivent faire l'objet d'une **Demande de Renseignement 1 mois à l'avance** par le maître d'œuvre ou d'ouvrage et d'une **D.I.C.T.** (Déclaration d'Intention de Commencement de Travaux) par l'entreprise chargée de ceux-ci 10 jours à l'avance, au moyen des formulaires réservés à cet effet, à Société SFDM – 47 avenue Franklin Roosevelt – 77270 AVON – tél : 01 60 72 49 33.

⁽¹⁾ Cette largeur a pu éventuellement être réduite.

⁽²⁾ Les abris de jardins, de chasse et de pêche, établis dans une bande de 5 mètres centrée sur la canalisation empêchent la surveillance continue de celle-ci. En conséquence, ils sont assimilés à des constructions, et leur établissement est soumis à accord préalable.

HYDROCARBURES LIQUIDES

I. GÉNÉRALITÉS

Servitudes relatives à la construction et à l'exploitation de pipe-lines par la société d'économie mixte des transports pétroliers par pipe-lines (T.R.A.P.I.L.).

Loi n° 49-1060 du 2 août 1949 modifiée par la loi n° 51-712 du 7 juin 1951, et notamment ses articles 6 et 7.

Décret n° 50-836 du 8 juillet 1950 modifié par le décret n° 63-82 du 4 février 1963.

Ministère de l'industrie et de l'aménagement du territoire (direction générale de l'énergie et des matières premières, direction des hydrocarbures).

II. PROCÉDURE D'INSTITUTION

A. PROCÉDURE

a) Pipe-lines concernés

Les pipe-lines et leurs annexes que la société d'économie mixte des transports pétroliers par pipe-lines (T.R.A.P.I.L.) est autorisée à construire et exploiter comme suit :

- entre la Basse-Seine et les dépôts d'hydrocarbures de la région parisienne (en application de l'article 6, alinéa 1, de la loi n° 49-1060 du 2 août 1949 modifiée) ;
- tous autres pipe-lines présentant un intérêt pour la défense nationale et autorisés par décret en Conseil d'Etat, en application de l'article 6 de la loi n° 49-1060 du 2 août 1949 modifiée.

b) Procédure

A défaut d'accord amiable avec les propriétaires, les servitudes dont peut bénéficier la société de transports pétroliers par pipe-lines au titre des textes mentionnés au paragraphe 1 ci-dessus, sont instituées lors de la déclaration d'utilité publique des travaux, les terrains pour lesquels est demandée l'expropriation totale ou partielle et ceux quelle désire voir grever de servitudes (art. 3 ter du décret n° 50-836 du 8 juillet 1950 modifié).

Au cours de l'enquête parcellaire, les propriétaires font connaître s'ils acceptent l'établissement des servitudes ou s'ils demandent l'expropriation ; le propriétaire qui garde le silence sur ce point est réputé accepter l'établissement des servitudes.

L'arrêté de cessibilité pris au vu des résultats de l'enquête parcellaire détermine les parcelles frappées de servitudes et celles qui devront être cédées.

A défaut d'accord, le juge compétent prononce les expropriations ou décide l'établissement des servitudes conformément aux dispositions de l'arrêté de cessibilité (art. 4 du décret n° 50-836 du 8 juillet 1950 modifié).

B. INDEMNISATION (Art. 7 de la loi n° 49-1060 du 2 août 1949)

Indemnisation résultant de l'institution des servitudes

L'indemnité due en raison de l'établissement de la servitude correspond à la réduction permanente des droits des propriétaires des terrains grevés. La détermination définitive de son montant se poursuit conformément aux règles relatives à l'expropriation pour cause d'utilité publique (art. 4 du décret n° 50-836 du 8 juillet 1950 modifié).

Indemnisation résultant de l'exécution de travaux sur les terrains grevés de servitudes

L'indemnité due à raison des dommages causés par les travaux est à la charge du bénéficiaire. Le dommage est déterminé à l'amiable ou fixé par le tribunal administratif en cas de désaccord. En tout état de cause, sa détermination est précédée d'une visite contradictoire des lieux effectuée par l'ingénieur en chef du contrôle technique compétent, en présence des représentants respectifs de la société des transports pétroliers par pipe-lines et des propriétaires ou des personnes qui exploitent le terrain si tel est le cas (art. 5 du décret n° 50-836 du 8 juillet 1950 modifié). La demande d'indemnité doit être présentée au plus tard dans les deux ans à dater du moment où ont cessé les faits constitutifs du dommage.

C. PUBLICITE

Notification aux propriétaires intéressés, de l'arrêté de cessibilité, dans les conditions prévues par l'article L. 13-2 du code de l'expropriation pour cause d'utilité publique.

Publication de l'arrêté de cessibilité par voie d'affichage dans les communes intéressées et insertion dans un ou des journaux publiés dans le département (art. L. 13-2 et R. 11-20 du code de l'expropriation pour cause d'utilité publique).

III. EFFETS DE LA SERVITUDE

A. PREROGATIVES DE LA PUISSANCE PULIQUE

1° Prérogatives exercées directement par la T.R.A.P.I.L. (Art. 7 de la loi n° 49-1060 du 2 août 1949 modifiée et art. 1^{er} et 5 du décret n° 50-836 du 8 juillet 1950 modifié)

Possibilité pour le bénéficiaire d'enfouir à 0,60 mètre au moins de profondeur et dans une bande de terrain de 5 mètres de largeur comprise dans une bande de 15 mètres, une ou plusieurs canalisations avec leurs accessoires techniques et les conducteurs électriques nécessaires.

Possibilité pour le bénéficiaire de construire en limite de parcelles cadastrales, les bornes de délimitation et les ouvrages de moins de un mètre carré de surface nécessaires au fonctionnement de la conduite.

Possibilité pour le bénéficiaire d'essarter et d'élaguer tous les arbres et arbustes dans la bande de 15 mètres.

Possibilité pour le bénéficiaire ainsi que les agents de contrôle d'accéder en tout temps dans la bande des 15 mètres, pour la surveillance et la conduite de l'exécution de tous les travaux d'entretien et de réparation de celle-ci, conformément aux dispositions de l'article 5 du décret n° 50-836 du 8 juillet 1950 modifié.

2° Obligations de faire imposées au propriétaire

Néant.

B. LIMITATIONS AU DROIT D'UTILISER LE SOL

1° Obligations passives (Art. 7 de la loi n° 49-1060 du 2 août 1949 modifiée et article 2 du décret n° 50-836 du 8 juillet 1950)

Obligation pour les propriétaires de réserver le libre passage des agents chargés de la surveillance et de l'entretien de la conduite, ainsi que des agents de contrôle, dans la bande de servitude de 15 mètres.

Obligation pour les propriétaires de ne pas faire dans la bande réduite de 5 mètres où sont localisées les canalisations, ni les constructions en dur, ni travail à plus de 0,60 mètres de profondeur ou à une profondeur moindre s'il y a dérogation administrative.

Obligation pour les propriétaires de s'abstenir de nuire au bon fonctionnement, à l'entretien et à la conservation de l'ouvrage, et notamment d'effectuer toutes plantations d'arbres ou d'arbustes.

2° Droits résiduels du propriétaire

Possibilité pour le propriétaire de demander, dans le délai de un an, à dater du jugement d'institution des servitudes, l'expropriation des terrains intéressés (art. 7 de la loi n° 49-1060 du 2 août 1949 modifiée et art. 3 du décret n° 50-836 du 8 juillet 1950 modifié).

Si par suite de circonstance nouvelles, l'institution des servitudes vient à rendre impossible l'utilisation normale des terrains, possibilité à toute époque pour les propriétaires de demander l'expropriation des terrains grevés.

SERVITUDE D'UTILITE PUBLIQUE : GAZ

I3

**PROTECTION DES CANALISATIONS DE DISTRIBUTION
ET DE TRANSPORT DE GAZ**

DN 80/100 Saudoy-Sézanne

INFORMATIONS CONCERNANT L'ETABLISSEMENT DES CANALISATIONS DE DISTRIBUTION ET DE TRANSPORT DE GAZ

- Département : MARNE
- Commune concernée : Sézanne

En ce qui concerne la sécurité et les servitudes attachées à nos canalisations, il nous paraît opportun de rappeler les points suivants :

Selon les termes du **décret n° 91-1147 du 14 octobre 1991**, tout projet situé dans la zone d'implantation des ouvrages de transport de gaz naturel définie sur le plan déposé par nos soins en mairie doit faire l'objet d'une Demande de Renseignements. De plus, toute personne chargée de l'exécution de travaux à proximité des ouvrages de transport de gaz naturel entrant dans le champ d'application de l'annexe 1 dudit décret, doit nous adresser une Déclaration d'Intention de Travaux **dix jours francs** au moins avant leur mise en œuvre.

La circulaire n° 73-108 du 12 juin 1973 du Ministère de l'Aménagement du Territoire, de l'Équipement, du Logement et du Tourisme, donne des directives fondées en partie sur l'arrêté du 11 mai 1970 portant règlement de sécurité des ouvrages de transport de gaz combustibles par canalisation, pour ménager une distance convenable tant au regard des possibilités d'interventions sur les canalisations qu'à la nécessité d'assurer la sécurité des constructions.

Il convient de noter que :

- Des conventions amiables faisant l'objet de mesures de publicité foncières ont été passées avec les propriétaires des terrains traversés par nos canalisations. Elles instituent contractuellement une servitude non œdificandi et non sylvandi portant sur une bande de : DN 80 SAUDOY-SEZANNE.

Ces conventions sont établies dans le cadre de l'article 25 du décret du 25 janvier 1964 portant règlement d'administration publique en ce qui concerne le régime des transports de gaz combustibles par canalisation, et des arrêtés ministériels pris pour son application.

- L'article 4 de l'arrêté du 11 mai 1970 classe les emplacements où sont installés les ouvrages de transport de gaz en trois catégories (A, B et C par ordre d'urbanisation croissante). Il en découle une contrainte à respecter sur la densité des constructions différentes selon la catégorie d'emplacement des ouvrages en place.

Les C.O.S. maxima au regard des catégories A et B sont respectivement de 0,04 et 0,40 habitations à l'hectare dans une bande de 100 mètres de part et d'autre de la canalisation.

Dans le but de rechercher une application précise et efficace de la réglementation, nous demandons à être consultés dès que sont connus les projets de constructions dans la bande de 2 x 100 m précitée.

Service responsable de la servitude I3 :

GRT gaz
Région Nord Est
24 quai Sainte-Catherine
54042 NANCY CEDEX

tél : 03 83 85 35 35

Afin d'éviter toute ambiguïté sur la procédure à appliquer en cas de pose éventuelle d'une autre canalisation de gaz sur le territoire communal de Sézanne, nous souhaitons que le règlement applicable à la zone ND indique clairement la possibilité d'implantation de canalisations de transport de gaz.

GAZ

I. GENERALITES

Servitudes relatives à l'établissement des canalisations de transport et de distribution de gaz.

Servitudes d'ancrage, d'appui, de passage sur les terrains non bâtis, non fermés ou clos de murs ou de clôtures équivalentes.

Loi du 15 juin 1906 (art. 12) modifiée par les lois du 19 juillet 1922, du 13 juillet 1925 (art. 298) et du 4 juillet 1935, les décrets du 27 décembre 1925, 17 juin et 12 novembre 1958 et n° 67-885 du 6 octobre 1967.

Article 35 de la loi n° 46-628 du 8 avril 1946 sur la nationalisation de l'électricité et du gaz.

Ordonnance n° 58-997 du 23 octobre 1958 (art. 60) relative à l'expropriation portant reconnaissance des servitudes de l'article 35 de la loi n° 46-628 du 8 avril 1946.

Décret n° 67-886 du 6 octobre 1967 sur les conventions amiables portant reconnaissance des servitudes de l'article 12 de la loi du 15 juin 1906 et confiant au juge de l'expropriation la détermination des indemnités dues pour imposition des servitudes.

Décret n° 85-1108 du 15 octobre 1985 relatif au régimes des transports de gaz combustibles par canalisations abrogeant le décret n° 64-81 du 23 janvier 1964.

Décret n° 85-1109 du 15 octobre 1985 modifiant le décret n° 70-492 du 11 juin 1970 pris pour l'application de l'article 35 modifié de la loi du 8 avril 1946 concernant la procédure de déclaration d'utilité publique des travaux d'électricité et de gaz qui ne nécessitent que l'établissement de servitudes ainsi que des conditions d'établissement desdites servitudes.

Ministère de l'Industrie et de l'aménagement du territoire (direction générale de l'énergie et des matières premières, direction du gaz et de l'électricité et du charbon).

II. PROCEDURE D'INSTITUTION

A. PROCEDURE

Les servitudes d'ancrage, d'appui, de passage sur les terrains non bâtis, non fermés ou clos de murs ou de clôtures équivalentes bénéficient aux ouvrages déclarés d'utilité publique (art. 35 de la loi du 8 avril 1946) à savoir :

- canalisations de transport de gaz et installations de stockage souterrain de gaz combustible ;
- canalisations de distribution de gaz et installations de stockage en surface annexes de la distribution.

La déclaration d'utilité publique en vue de l'exercice des servitudes, sans recours à l'expropriation, est obtenue conformément aux dispositions du chapitre III du décret n° 85-1109 du 15 octobre 1985. Elle est prononcée soit par arrêté préfectoral ou arrêté conjoint des préfets des départements intéressés, soit par arrêté du ministre chargé du gaz ou par arrêté conjoint du ministre chargé du gaz et du ministre chargé de l'urbanisme, selon les modalités fixées par l'article 9 du décret n° 85-1109 du 15 octobre 1985.

La procédure d'établissement des servitudes est définie par le décret du 11 juin 1970 en son titre II.

A défaut d'accord amiable, le distributeur adresse au préfet, par l'intermédiaire de l'ingénieur chargé du contrôle, une requête pour l'application des servitudes, accompagnée d'un plan et d'un état parcellaire indiquant les propriétés qui doivent être atteintes par les servitudes, accompagnée d'un plan et d'un état parcellaire indiquant les propriétés qui doivent être atteintes par les servitudes. Le préfet prescrit alors une enquête publique dont le dossier est transmis aux maires des communes intéressées et notifié au demandeur. Les maires intéressés donnent avis de l'ouverture de l'enquête et notifient aux propriétaires concernés, les travaux projetés (art. 13 du décret de 11 juin 1970).

Le demandeur après avoir eu connaissance des observations présentées au cours de l'enquête, arrête définitivement son projet, lequel est transmis avec l'ensemble du dossier au préfet, qui institue par arrêté les servitudes que le demandeur est autorisé à exercer après l'accomplissement des formalités de publicité mentionnées à l'article 18 du décret du 11 juin 1970 et visées ci-dessous en C.

Remarque : dans la plupart des cas, il est passé entre le concessionnaire et les propriétaires intéressés des conventions de servitudes amiables. Ces conventions remplacent les formalités mentionnées ci-dessus et produisent les mêmes effets que l'arrêté préfectoral d'approbation du projet de détail des tracés (art. 1er du décret n° 67-886 du 6 octobre 1967).

B. INDEMNISATION

Des indemnités ne sont dues que s'il y a eu préjudice. Elles sont versées au propriétaire ou à l'exploitant pour le dédommager des troubles temporaires qu'il doit subir pendant l'exécution des travaux de pose. Si le propriétaire lorsqu'il est distinct de l'exploitant, ou l'exploitant lui-même, peut faire valablement état d'un préjudice permanent, une indemnité lui sera également versée. En fait, les canalisations de gaz une fois posée n'entraînent pratiquement aucun dommage permanent en dehors d'un droit de surveillance dont dispose le transporteur ou le distributeur (qui s'exerce environ une fois par an).

Les indemnités sont versées en une seule fois.

En cas de litige, l'indemnité est fixée par le juge de l'expropriation, conformément aux articles 2 et 3 du décret du 6 octobre 1967 (art. 20 du décret du 11 juin 1970).

Elles sont à la charge du transporteur ou du distributeur.

C. PUBLICITE

Se référer à la même rubrique de la fiche "électricité".

III. EFFETS DE LA SERVITUDE

A. PREROGATIVES DE LA PUISSANCE PUBLIQUE

1° Prerogatives exercées directement par la puissance publique

Droit pour le bénéficiaire d'établir à demeure des canalisations souterraines sur des terrains privés non bâtis qui ne sont pas fermés de murs ou autres clôtures équivalentes.

Droit pour le bénéficiaire de procéder à des abattages d'arbres ou à des élagages de branches lors de la pose des conduites.

2° Obligations de faire imposées au propriétaire

Néant.

B. LIMITATIONS AU DROIT D'UTILISER LE SOL

1° Obligations passives

Obligation pour les propriétaires de réserver le libre passage et l'accès aux agents de l'entreprise exploitante pour la pose, l'entretien et la surveillance des installations. Ce droit de passage ne doit être exercé qu'en cas de nécessité à des heures normales et après en avoir prévenu les intéressés, dans toute la mesure du possible.

2° Droits résiduels du propriétaire

Les propriétaires dont les terrains sont traversés par une canalisation de transport de gaz (servitude de passage) conservent le droit de les clore ou d'y élever des immeubles à condition toutefois d'en avertir l'exploitant.

En ce qui concerne plus particulièrement les travaux de terrassement, de fouilles, de forage ou d'enfoncement susceptibles de causer des dommages à des conduites de transport, leur exécution ne peut être effectuée que conformément aux dispositions d'un arrêté-type pris par le ministre de l'industrie.

Dans la zone de dangers significatifs, c'est-à-dire à moins de Distance IRE (voir tableau ci-dessus) des ouvrages, GRT-Gaz pôle exploitation Nord-Est soit consulté pour tout nouveau projet d'aménagement ou de construction et ce dès le stade d'avant-projet sommaire.

Contraintes liées à la servitude d'implantation : il y a lieu de se conformer aux dispositions des conventions de servitude attachées aux parcelles traversées par nos ouvrages qui précisent notamment l'existence d'une zone non-aedificandi. Les modifications de profil de terrain ainsi que la pose de branchement en parallèle à l'ouvrage y sont interdites et tout fait de nature à nuire à la construction, l'exploitation et la maintenance des ouvrages concernés est proscrit dans cette bande de servitude.

Rappel de la réglementation relative aux travaux à proximité des réseaux. Le code de l'Environnement impose à tout responsable d'un projet de travaux de consulter le "guichet Unique des Réseaux" ou à défaut de se rendre en mairie pour adresser aux exploitants une Déclaration de Travaux (DT) / aux exécutants de travaux de consulter le "guichet Unique des Réseaux" pour adresser aux exploitants une Déclaration d'Intention de Commencement de Travaux (DT)

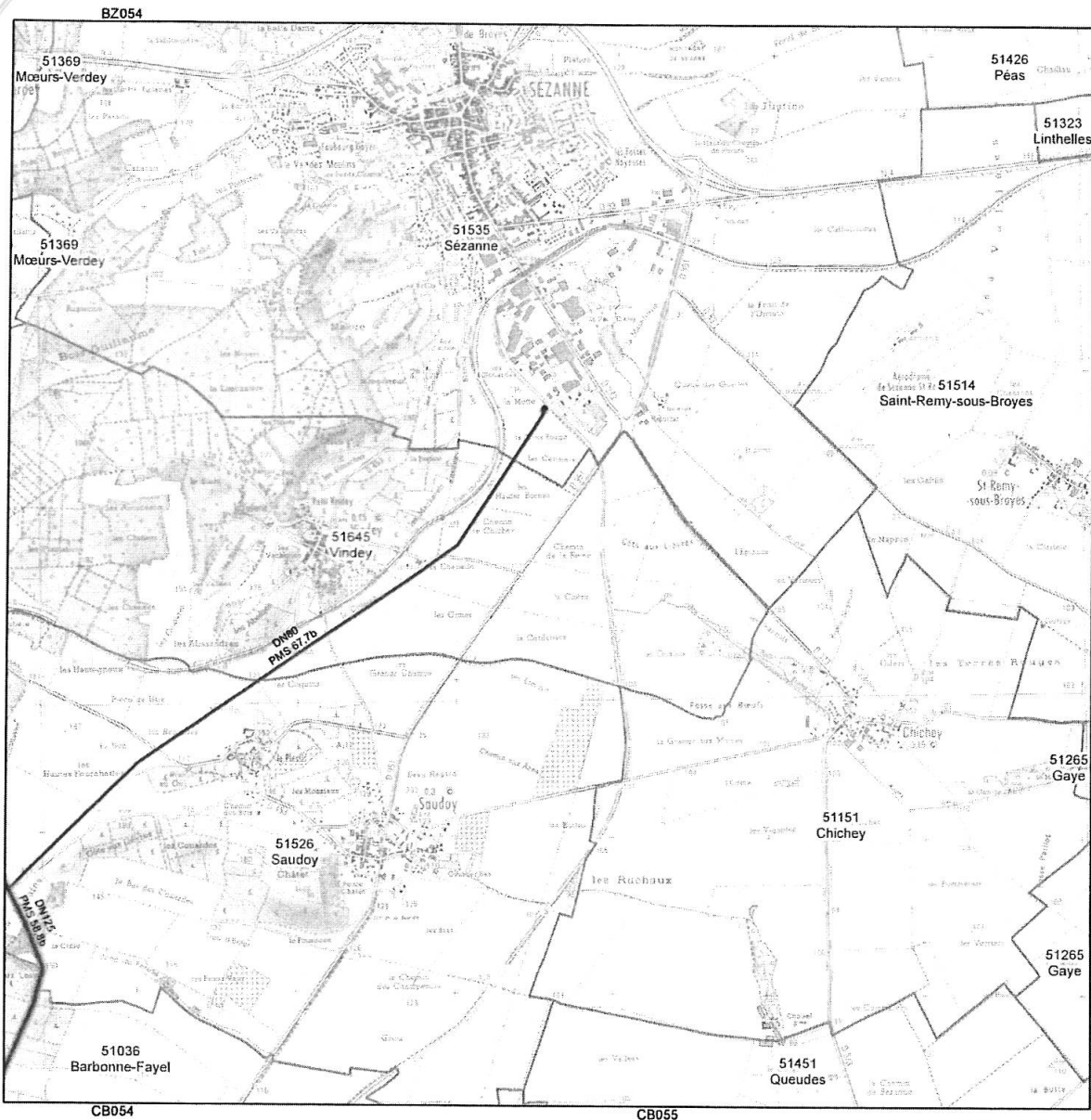


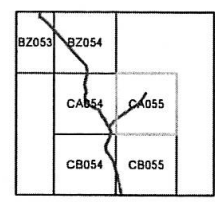

Planche n°CA055

Réseau GRTgaz

Communes de :
Sézanne;Barbonne-Fayel;Vindey;Saudoy

Légende

- | | |
|-------------------------|----------------------------------------|
| Réseau GRTgaz | Zones d'effet en cas de rupture |
| — Hors gaz | ■ Effets Létaux Significatifs |
| - - - En service en gaz | ■ Premiers Effets Létaux |
| · · · En construction | ■ Effets Irréversibles |
| ■ Emprise de poste | □ Communes |



Cartographie PLU
V2015-06-08
GRTgaz Pôle Exploitation Nord-Est
Département Données,
Maintenance et Travaux Tiers

Fond cartographique IGN Scan25 ©

SERVITUDE D'UTILITE PUBLIQUE : ELECTRICITE

14

SERVITUDE D'ANCRAGE, D'APPUI, DE PASSAGE ET D'ELAGAGE D'ARBRES RELATIVES AUX OUVRAGES ELECTRIQUES

- réseau d'alimentation publique HTA et BT
 - lignes HTB exploitées par le CRTT EST :
poste de transformation 90 kv de Sézanne
ligne 90 kv Fère-Champenoise/Sézanne
ligne 90 kv Méry-sur-Seine/Sézanne

ELECTRICITE

I. GENERALITES

Servitudes relatives à l'établissement des canalisations électriques.

Servitude d'ancrage, d'appui, de passage, d'élagage et d'abattage d'arbres.

Loi du 15 juin 1906, article 12, modifiée par les lois du 19 juillet 1922, du 13 juillet 1925 (art. 298) et du 4 juillet 1935, les décrets des 27 décembre 1925, 17 juin et 12 novembre 1938 et le décret n° 67-885 du 6 octobre 1967.

Article 35 de la loi n° 46-628 du 8 avril 1946 portant nationalisation de l'électricité et du gaz.

Ordonnance n° 58-997 du 23 octobre 1958 (art. 60) relative à l'expropriation portant modification de l'article 35 de la loi du 8 avril 1946.

Décret n° 67-886 du 6 octobre 1967 sur les conventions amiables portant reconnaissance des servitudes de l'article 12 de la loi du 15 juin 1906 et confiant au juge de l'expropriation la détermination des indemnités dues pour imposition des servitudes.

Décret n° 85-1109 du 15 octobre 1985 modifiant le décret n° 70-492 du 11 juin 1970 portant règlement d'administration publique pour l'application de l'article 35 modifié de la loi n° 46-628 du 8 avril 1946, concernant la procédure de déclaration d'utilité publique des travaux d'électricité et de gaz qui ne nécessitent que l'établissement de servitudes ainsi que les conditions d'établissement desdites servitudes.

Circulaire n° 70-13 du 24 juin 1970 (mise en application des dispositions du décret du 11 juin 1970) complétée par la circulaire n° LR-J/A-033879 du 13 novembre 1985 (nouvelles dispositions découlant de la loi n° 83-630 du 12 juillet 1983 sur la démocratisation des enquêtes publiques et du décret n° 85-453 du 23 avril 1985 pris pour son application).

Ministère de l'industrie et de l'aménagement du territoire (direction générale de l'industrie et des matières premières, direction du gaz, de l'électricité et du charbon).

II. PROCEDURE D'INSTITUTION

A. PROCEDURE

Les servitudes d'ancrage, d'appui, de passage, d'élagage et d'abattage d'arbres bénéficient :

- aux travaux déclarés d'utilité publique (art. 35 de la loi du 8 avril 1946) ;
- aux lignes placées sous le régime de la concession ou de la régie réalisée avec le concours financier de l'Etat, des départements, des communes ou syndicats de communes (art. 298 de la loi du 13 juillet 1925) et non déclarées d'utilité publique⁽¹⁾

La déclaration d'utilité publique des ouvrages d'électricité en vue de l'exercice des servitudes est obtenue conformément aux dispositions des chapitres Ier et II du décret du 11 juin 1970 modifié par le décret n° 85-1109 du 15 octobre 1985.

⁽¹⁾ Le bénéfice des servitudes instituées par les lois de 1906 et 1925 vaut pour l'ensemble des installations de distribution d'énergie électrique sans qu'il y ait lieu de distinguer selon que la ligne dessert une collectivité publique ou un service public ou une habitation privée (Conseil d'Etat, 1^{er} février 1985, ministre de l'Industrie contre Michaud : req. n° 3633).

La déclaration d'utilité publique est prononcée :

- soit par arrêté préfectoral ou arrêté conjoint des préfets des départements intéressés et en cas de désaccord par arrêté du ministre chargé de l'électricité, en ce qui concerne les ouvrages de distribution publique d'électricité et de gaz et des ouvrages du réseau d'alimentation générale en énergie électrique ou de distribution aux services publics d'électricité de tension inférieure à 225 kV (art. 4, alinéa 2, du décret n° 85-1109 du 15 octobre 1985) ;
- soit par arrêté du ministre chargé de l'électricité ou arrêté conjoint du ministre chargé de l'électricité et du ministre chargé de l'urbanisme s'il est fait application des articles L. 123-8 et R. 123-35-3 du code de l'urbanisme, en ce qui concerne les mêmes ouvrages visés ci-dessus, mais d'une tension supérieure ou égale à 225 kV (art. 7 du décret n° 85-1109 du 15 octobre 1985).

La procédure d'établissement des servitudes est définie par le décret du 11 juin 1970 en son titre II (le décret n° 85-1109 du 15 octobre 1985 modifiant le décret du 11 juin 1970 n'a pas modifié la procédure d'institution des dites servitudes). La circulaire du 24 juin 1970 reste applicable.

A défaut d'accord amiable, le distributeur adresse au préfet par l'intermédiaire de l'ingénieur en chef chargé du contrôle, une requête pour l'application des servitudes, accompagnée d'un plan et d'un état parcellaire indiquant les propriétés qui doivent être atteintes par les servitudes. Le préfet prescrit alors une enquête publique dont le dossier est transmis aux maires des communes intéressées et notifié au demandeur. Les maires concernés donnent avis de l'ouverture de l'enquête et notifient aux propriétaires concernés les travaux projetés.

Le demandeur, après avoir eu connaissance des observations présentées au cours de l'enquête, arrête définitivement son projet, lequel est transmis avec l'ensemble du dossier au préfet, qui institue par arrêté les servitudes que le demandeur est autorisé à exercer après l'accomplissement des formalités de publicité mentionnées à l'article 18 du décret du 11 juin 1970 et visées ci-dessous en C.

Par ailleurs, une convention peut être passée entre le concessionnaire et le propriétaire ayant pour objet la reconnaissance des dites servitudes. Cette convention remplace les formalités mentionnées ci-dessus et produit les mêmes effets que l'arrêté préfectoral (art. 1er du décret n° 67-886 du 6 octobre 1967)⁽¹⁾.

B. INDEMNISATION

Les indemnités dues à raison des servitudes sont prévues par la loi du 15 juin 1906 en son article 12. Elles sont dues en réparation du préjudice résultant directement de l'exercice des servitudes⁽²⁾.

Elles sont dues par le maître d'ouvrage. La détermination du montant de l'indemnité, à défaut d'accord amiable, est fixée par le juge de l'expropriation (art. 20 du décret du 11 juin 1970). Les dommages survenus à l'occasion des travaux doivent être réparés comme dommages de travaux publics⁽³⁾.

Dans le domaine agricole, l'indemnisation des exploitants agricoles et des propriétaires est calculée en fonction des conventions passées, en date du 21 octobre 1987, entre Electricité de France et l'Assemblée permanente des chambres d'agriculture (A.P.C.A.) et rendues applicables par les commissions régionales instituées à cet effet. Pour les dommages instantanés liés aux travaux, l'indemnisation est calculée en fonction d'un accord passé le 21 octobre 1981 entre l'A.P.C.A., E.D.F. et le syndicat des entrepreneurs de réseaux, de centrales et d'équipements industriels électriques (S.E.R.C.E.).

C. PUBLICITE

Affichage en mairie de chacune des communes intéressées, de l'arrêté instituant les servitudes.

Notification au demandeur de l'arrêté instituant les servitudes.

⁽¹⁾ L'institution des servitudes qui implique une enquête publique, n'est nécessaire qu'à défaut d'accord amiable. L'arrêté préfectoral est vicié si un tel accord n'a pas été recherché au préalable par le maître d'ouvrage (Conseil d'Etat, 18 novembre 1917, ministre de l'industrie contre consorts Lannio) sauf si l'intéressé a manifesté, dès avant l'ouverture de la procédure, son hostilité au projet (Conseil d'Etat, 20 janvier 1985, Tredan et autres).

⁽²⁾ Aucune indemnité n'est due, par exemple pour préjudice est hétéro ou pour diminution de la valeur d'un terrain à bâtir. En effet, l'implantation des supports des lignes électriques et le survol des propriétés par principe précaires et ne portent pas atteinte au droit de propriété notamment au droit de bâtir et de se clore (Cass. Civ. III, 17 juillet 1872 : Bull.civ. III, n° 464 ; Cass. Civ. III, 16 janvier 1979).

⁽³⁾ Ce principe est posé en termes claires par le Conseil d'Etat dans un arrêt du 7 novembre 1986 – E.D.F.C. Ajoutat (req. n° 50436, D.A. n° 60).

Notification dudit arrêté, par les maires intéressés ou par le demandeur, à chaque propriétaire et exploitant pourvu d'un titre régulier d'occupation et concerné par les servitudes.

III. EFFETS DE LA SERVITUDE

A. PREROGATIVES DE LA PUISSANCE PUBLIQUE

1° Prerogatives exercées directement par la puissance publique

Droit pour le bénéficiaire d'établir à demeure des supports et ancrages pour conducteurs aériens d'électricité, soit à l'extérieur des murs ou façades donnant sur la voie publique, sur les toits et terrasses des bâtiments, à condition qu'on y puisse accéder par l'extérieur, dans les conditions de sécurité prescrites par les règlements administratifs (servitude d'ancrage).

Droit pour le bénéficiaire, de faire passer les conducteurs d'électricité au-dessus des propriétés, sous les mêmes conditions que ci-dessus, peu importe que les propriétés soient ou non closes ou bâties (servitudes de surplomb).

Droit pour le bénéficiaire, d'établir à demeure des canalisations souterraines ou des supports pour les conducteurs aériens, sur des terrains privés non bâtis qui ne sont pas fermés de murs ou autres clôtures équivalentes (servitudes d'implantation). Lorsqu'il y a application du décret du 27 décembre 1925, les supports sont placés autant que possible sur les limites des propriétés ou des clôtures.

Droit pour le bénéficiaire, de couper les arbres et les branches qui se trouvent à proximité des conducteurs aériens d'électricité, gênent leur pose ou pourraient par leur mouvement ou leur chute occasionner des courts-circuits ou des avaries aux ouvrages (décret du 12 novembre 1938).

2° Obligations de faire imposées au propriétaire

Néant.

B. LIMITATIONS D'UTILISER LE SOL

1° Obligations passives

Obligation pour les propriétaires de réserver le libre passage et l'accès aux agents de l'entreprise exploitante pour la pose, l'entretien et la surveillance des installations. Ce droit de passage ne doit être exercé qu'en cas de nécessité et à des heures normales et après avoir prévenu les intéressés, dans toutes les mesures du possible.

2° Droits résiduels des propriétaires

Les propriétaires dont les immeubles sont grevés de servitudes d'appui sur les toits ou terrasses ou de servitudes d'implantation ou de surplomb conservent le droit de se clore ou de bâtir, ils doivent toutefois un mois avant d'entreprendre l'un de ces travaux, prévenir par lettre recommandée l'entreprise exploitante.

SERVITUDES D'UTILITE PUBLIQUE : TELECOMMUNICATIONS

PT2

SERVITUDES RELATIVES AUX TRANSMISSIONS RADIO-ELECTRIQUES CONCERNANT LA PROTECTION CONTRE LES OBSTACLES, DES CENTRES D'EMISSION ET DE RECEPTION EXPLOITES PAR L'ETAT

- zone secondaire de dégagement de la station de Sézanne (décret du 11/01/1982)
- zones spéciales de dégagement de la liaison hertzienne :
 - Sézanne / Montépreux (décret du 24/10/1989)
 - Sézanne / Montgenost (décret du 25/06/1993)
 - Sézanne / Broyes

TÉLÉCOMMUNICATIONS

I. GENERALITES

Servitudes relatives aux transmissions radioélectriques concernant la protection contre les obstacles des centres d'émission et de réception exploités par l'Etat.

Code des postes et télécommunications, articles L. 54 à L. 56, R. 21 à R. 26 et R. 39.

Premier ministre (Comité de coordination des télécommunications, groupement des contrôles radioélectriques, C.N.E.S.).

Ministère de la Défense. Ministère de l'Intérieur.

Ministère chargé des Transports (Direction générale de l'aviation civile [service des bases aériennes], Direction de la météorologie nationale, Direction générale de la marine marchande, direction des ports et de la navigation maritimes, services des phares et balises).

II. PROCEDURE D'INSTITUTION

A. PROCEDURE

Servitudes instituées par un décret particulier à chaque centre, soumis au contreseing du ministre dont les services exploitent le centre et du secrétaire d'Etat chargé de l'environnement. Ce décret auquel est joint le plan des servitudes intervient après consultation des administrations concernées, enquête publique dans les communes intéressées et transmission de l'ensemble du dossier d'enquête au Comité de coordination des télécommunications. L'accord préalable du ministre chargé de l'industrie et du ministre chargé de l'agriculture est requis dans tous les cas. Si l'accord entre les ministres n'intervient pas il est statué par décret en Conseil d'Etat (article 25 du code des postes et télécommunications).

Les servitudes instituées par décret sont modifiées selon la procédure destinée ci-dessus, lorsque la modification projetée entraîne un changement d'assiette de la servitude ou son aggravation. Elles sont réduites ou supprimées par décret sans qu'il y est lieu de procéder à l'enquête (article R. 25 du code des postes et télécommunications).

Le plan des servitudes détermine, autour des centres d'émission et de réception dont les limites sont définies conformément au deuxième alinéa de l'article R. 22 du code des postes et télécommunications ou entre des centres assurant une liaison radioélectrique sur ondes de fréquence supérieure à 30 MHz, différentes zones possibles de servitudes.

a) Autour des centres émetteurs et récepteurs et autour des stations de radio-repérage et de radio-navigation, d'émission et de réception (Art. R. 21 et R. 22 du code des postes et télécommunications).

ZONE PRIMAIRE DE DEGAGEMENT

A une distance maximale de 200 mètres (à partir des limites du centre) les différents centres à l'exclusion des installations radiogoniométriques ou de sécurité aéronautique pour lesquelles la

distance maximale peut être portée à 400 mètres.

ZONE SECONDAIRE DE DEGAGEMENT

La distance maximale à partir des limites du centre peut être de 2 000 mètres.

SECTEUR DE DEGAGEMENT

D'une couverture de quelques degrés à 360° autour des stations de radio-repérage et de radionavigation et sur une distance maximale de 5 000 mètres entre les limites du centre et le périmètre du secteur.

b) Entre deux centres assurant une liaison radioélectrique par ondes de fréquence supérieure à 30 MHz

(Art. R. 23 du code des postes et des télécommunications).

ZONE SPECIALE DE DEGAGEMENT

D'une largeur approximative de 500 mètres compte tenu de la largeur du faisceau hertzien proprement dit estimée dans la plupart des cas à 400 mètres et de deux zones latérales de 50 mètres.

B. INDEMNISATION

Possible si le rétablissement des liaisons cause aux propriétés et aux ouvrages un dommage direct matériel et actuel (article L. 56 du code des postes et des télécommunications). La demande d'indemnité doit être faite dans le délai de un an du jour de la notification des mesures imposées. A défaut d'accord amiable, les contestations relatives à cette indemnité sont de la compétence du tribunal administratif (Art. L. 56 du code des postes et télécommunications)⁽¹⁾.

C. PUBLICITE

Publication des décrets au Journal Officiel de la République française.

Publication au fichier du ministère des postes, des télécommunications et de l'espace (instruction du 21 juin 1961, n° 40) qui alimente le fichier mis à la disposition des préfets, des directeurs départementaux de l'équipement, des directeurs interdépartementaux de l'industrie.

Notification par les maires aux intéressés des mesures qui leur sont imposées.

III. EFFETS DE LA SERVITUDE

A. PREROGATIVES DE LA PUISSANCE PUBLIQUE

1° Prerogatives exercées directement par la puissance publique

Droit pour l'Administration de procéder à l'expropriation des immeubles par nature pour lesquels aucun accord amiable n'est intervenu quant à leur modification ou à leur suppression, et ce, dans toutes les zones et le secteur de dégagement.

2° Obligations de faire imposées au propriétaire

AU COURS DE L'ENQUETE PUBLIQUE

Les propriétaires sont tenus, dans les communes désignées par arrêté du préfet, de laisser pénétrer les agents de l'Administration chargés de la préparation du dossier d'enquête, dans les propriétés non closes de murs ou de clôtures équivalentes (Art. R. 25 du code des postes et télécommunications).

DANS LES ZONES ET DANS LE SECTEUR DE DEGAGEMENT

Obligations pour les propriétaires, dans toutes les zones et dans le secteur de dégagement, de procéder si nécessaire à la modification ou à la suppression des bâtiments constituant des immeubles par nature, aux termes des articles 518 et 519 du code civil.

Obligations pour les propriétaires, dans la zone primaire de dégagement, de procéder si

⁽¹⁾ N'ouvre pas droit à indemnité l'institution d'une servitude de protection des télécommunications radioélectriques entraînant l'inconstructibilité d'un terrain (Conseil d'Etat, 17 octobre 1980, époux Pascal : C.J.E.G. 1980, p. 161).

nécessaire, à la suppression des excavations artificielles, des ouvrages métalliques fixes ou mobiles, des étendues d'eau ou de liquide de toute nature.

B. LIMITATIONS AU DROIT D'UTILISER LE SOL

1° Obligations passives

Interdiction, dans la zone primaire, de créer des excavations artificielles (pour les stations de sécurité aéronautique), de créer tout ouvrage métallique fixe ou mobile, des étendues d'eau ou de liquide de toute nature, ayant pour résultat de perturber le fonctionnement du centre (pour les raisons de sécurité aéronautique et les centres radiogoniométriques).

Limitation dans les zones primaires et secondaires et dans les secteurs de dégagement, de la hauteur des obstacles. En général le décret propre à chaque centre renvoie aux cotes fixées par le plan qui lui est annexé.

Interdiction dans la zone spéciale de dégagement, de créer des constructions ou des obstacles au-dessus d'une ligne droite située à 10 m au-dessous de celle joignant les aériens d'émission ou de réception sans, cependant, que la limitation de hauteur imposée puisse être inférieure à 25 mètres (Art. R. 23 du code des postes et télécommunications).

2. Droits résiduels du propriétaire

Droit pour les propriétaires de créer, dans toutes les zones de servitudes et dans les secteurs de dégagement, des obstacles fixes ou mobiles dépassant la cote fixée par le décret des servitudes, à condition, d'en avoir obtenu l'autorisation du ministre qui exploite ou contrôle le centre.

Droit pour les propriétaires, dont les immeubles soumis à l'obligation de modification des installations préexistantes, ont été expropriés à défaut d'accord amiable, de faire état d'un droit de préemption, si l'Administration procède à la revente de ces immeubles aménagés (article L. 55 du code des postes et télécommunications).

Répertoire des servitudes radioélectriques

DEPARTEMENT: 05000MUNNE: SEZANNE (51535)type servitude: PT1 Type servitude: PT2 Type servitude: PT2LH

N°	D/A	Date	Type	Gestion	Latitude	Longitude	Alt. (NGF)	Nom de la station et N° ANFR	Extrémité FH : Nom de la station et N° ANFR
7728	D	24/10/89	PT2LH	F51	48° 42' 43" N	4° 6' 58" E	0.0 m	MONTEPREUX/MONT À L'ASSAUT 0510220010	SEZANNE/DEVANT SANS SOUCI 0510220011
Communes grevées : BROYES(51092), CONNANTRAY-VAUREFROY(51164), CONNANTRE(51165), CORROY(51176), EUVY(51241), FERE-CHAMPENOISE(51248), LINTHES(51324), MONTEPREUX(51377), PEAS(51426), SAINT-LOUP(51495), SEZANNE(51535).									

N°	D/A	Date	Type	Gestion	Latitude	Longitude	Alt. (NGF)	Nom de la station et N° ANFR	Extrémité FH : Nom de la station et N° ANFR
7730	D	11/01/82	PT2	F51	48° 44' 26" N	3° 43' 9" E	0.0 m	SEZANNE/DEVANT SANS SOUCI 0510220011	
Communes grevées : LACHY(51313), SEZANNE(51535).									

N°	D/A	Date	Type	Gestion	Latitude	Longitude	Alt. (NGF)	Nom de la station et N° ANFR	Extrémité FH : Nom de la station et N° ANFR
7731	D	25/06/93	PT2LH	F51	48° 44' 26" N	3° 43' 9" E	0.0 m	SEZANNE/DEVANT SANS SOUCI 0510220011	MONTGENOST/CR DIT DE LA BRËCHE 0510220023
Communes grevées : BARBONNE-FAYEL(51036), BETHON(51056), CHANTEMERLE(51124), FONTAINE-DENIS-NUISY(51254), LA FORESTIERE(51258), LE MEIX-SAINT-EPOING(51360), MONTGENOST(51376), SAUDOY(51526), SEZANNE(51535), VINDEY(51645).									

Coordonnées des différents services propriétaires et gestionnaires de servitudes :

N°	Nom du gestionnaire	Adresse	Code Postal	Ville	Téléphone	Télécopie
F51	FRANCE TELECOM M. DEFFUNT Denis	DGAR/ARS/CA MOBILE-FH 101 rue de Louvois BP 2830	51058	REIMS CEDEX	03.26.49.36.71	03.26.49.30.09

Les informations fournies dans la base de données **SERVITUDES**, résultant de la mise en oeuvre de la procédure prévue par l'article R20-44-11 5° du code des postes et communications électroniques, sont des fichiers administratifs dont la fiabilité n'est pas garantie. Cela vaut notamment pour les coordonnées géographiques : il convient de rappeler que ce sont les plans et décrets de servitudes qui sont les documents de référence en la matière.

Pour des renseignements plus complets (tracé exact des servitudes, contraintes existantes à l'intérieur des zones de servitudes), les documents d'urbanisme sont consultables auprès des DDE et des mairies. En effet, l'ANFR notifie systématiquement les plans et décrets de servitudes aux DDE et aux préfetures (en charge de la diffusion aux mairies) pour que soient mis à jour les documents d'urbanisme. Les copies des plans et décrets peuvent être consultés aux archives nationales (adresse ci-dessous).

Hors zones de servitudes, d'autres contraintes peuvent s'appliquer (Cf. article L.112.12 du code de la construction relatif à la réception de la radiodiffusion). Concernant d'éventuelles interférences avec des stations radioélectriques non protégées par des servitudes, le site www.cartoradio.fr recense les stations hormis celles dépendant de l'Aviation Civile et des ministères de la Défense et de l'intérieur.

SERVITUDES D'UTILITE PUBLIQUE : TELECOMMUNICATIONS

PT3

TELECOMMUNICATIONS

I. GENERALITES

Servitudes relatives aux communications téléphoniques et télégraphiques concernant l'établissement et le fonctionnement des lignes et des installations de télécommunication (lignes et installations téléphoniques et télégraphiques).

Code de postes et télécommunications, articles L. 46 à L. 53 et D. 408 à D. 411.

Ministère des postes, des télécommunications et de l'espace (direction de la production, service du trafic, de l'équipement et de la planification).

Ministère de la Défense.

II. PROCEDURE D'INSTITUTION

A. PROCEDURE

Décision préfectorale, arrêtant le tracé de la ligne et autorisant toutes les opérations que comportent l'établissement, l'entretien et la surveillance de la ligne, intervenant en cas d'échec des négociations en vue de l'établissement de conventions amiables.

Arrêté, intervenant après dépôt en mairie pendant trois jours, du tracé de la ligne projetée et indication des propriétaires privées où doivent être placés les supports et conduits et transmission à la préfecture du registre des réclamations et observations ouvert par le maire (Art. D. 408 à D. 410 du code des postes et des télécommunications).

Arrêté périmé de plein droit dans les six mois de sa date ou les trois mois de sa notification, s'il n'est pas suivi dans ces délais d'un commencement d'exécution (Art. L. 53 dudit code).

B. INDEMNISATION

Le fait de l'appui ne donne droit à aucune indemnité dès lors que la propriété privée est frappée d'une servitude (Art. L. 51 du code des postes et des télécommunications).

Les dégâts en résultat donnent droit à la réparation du dommage direct matériel et actuel. En cas de désaccord, recours au tribunal administratif (Art. L. 51 du code des postes et des télécommunications), prescription des actions en demande d'indemnité dans les deux ans de la fin des travaux (Art. L. 52 dudit code).

C. PUBLICITE

Affichage en mairie et insertion dans l'un des journaux publiés dans l'arrondissement de l'avertissement donné aux intéressés, d'avoir à consulter le tracé de la ligne projetée déposé en mairie (Art. D. 408 du code des postes et des télécommunications).

Notification individuelle de l'arrêté préfectoral établissant le tracé définitif de la ligne (Art. D. 410 du code des postes et des télécommunications). Les travaux peuvent commencer trois jours après cette notification. En cas d'urgence, le préfet peut prévoir l'exécution immédiate des travaux (Art.

D. 410 susmentionné).

III. EFFETS DE LA SERVITUDE

A. PREROGATIVES DE LA PUISSANCE PUBLIQUE

1° Prérogatives exercées directement par la puissance publique

Droit pour l'Etat d'établir des supports à l'extérieur des murs ou façades donnant sur la voie publique, sur les toits et terrasses des bâtiments si l'on peut y accéder de l'extérieur, dans les parties communes des propriétés bâties à usage collectif (Art. L. 48, alinéa 1 du code des postes et des télécommunications).

Droit pour l'Etat d'établir des conduits et supports sur le sol et le sous-sol des propriétés non bâties et non fermées de murs ou clôtures (article L. 48, alinéa 2 dudit code).

2° Obligations de faire imposées au propriétaire

Néant.

B. LIMITATIONS AU DROIT D'UTILISER LE SOL

1° Obligations passives

Obligation pour les propriétaires de ménager le libre passage aux agents de l'administration (Art. L. 50 du code des postes et des télécommunications).

2° Droits résiduels du propriétaire

Droit pour le propriétaire d'entreprendre des travaux de démolition, réparation, surélévation ou clôture sous condition d'en prévenir le directeur départemental des postes, télégraphes et téléphones un mois avant le début des travaux (Art. L. 49 du code des postes et des télécommunications).

Droit pour le propriétaire, à défaut d'accord amiable avec l'administration, de demander le recours à l'expropriation, si l'exécution des travaux entraîne une dépossession définitive.

SERVITUDES D'UTILITE PUBLIQUE : VOIES FERREES

T1

SERVITUDE RELATIVES AUX CHEMINS DE FER

Paris-Sézanne-Fère Champenoise-Châlons

Sézanne-Anglure

VOIES FERREES

I. GENERALITES

Servitudes relatives au chemin de fer.

Servitudes de voirie :

- alignement ;
- occupation temporaire des terrains en cas de réparation ;
- distance à observer pour les plantations et l'élagage des arbres plantés ;
- mode d'exploitation des mines, carrières et sablières.

Servitudes spéciales pour les constructions, les excavations et les dépôts de matières inflammables ou non.

Servitudes de débroussaillage.

Loi du 15 juillet 1845 modifiée sur la police des chemins de fer.

Code minier, articles 84 modifié et 107.

Code forestier : articles L. 322-3 et L. 322-4.

Loi du 29 décembre 1892 (occupation temporaire).

Décret-loi du 30 octobre 1935 modifié en son article 6 par la loi du 27 octobre 1942 relatif à la servitude de visibilité concernant les voies publiques et les croisements à niveau.

Décret du 22 mars 1942 modifié (art. 73-7°) sur la police, la sûreté et l'exploitation des voies ferrées d'intérêt général local.

Décret n° 80-331 du 7 mai 1980 modifié portant règlement général des industries extractives et circulaire d'application du 7 mai 1980 et documents annexes à la circulaire.

Fiche note 11-18 BIG du 30 mars 1978.

Ministère chargé des transports (direction des transports terrestres).

II. PROCEDURE D'INSTITUTION

A. PROCEDURE

Application des dispositions de la loi du 15 juillet 1845 modifiée sur la police des chemins de fer, qui a institué des servitudes à l'égard des propriétés riveraines de la voie ferrée.

Sont applicables aux chemins de fer :

- les lois et règlements sur la grande voirie qui ont pour objet d'assurer la conservation des fossés, talus, haies et ouvrages, le passage des bestiaux et les dépôts de terre et autres objets quelconques (art. 2 et 3 de la loi du 15 juillet 1845) modifiée ;
- les servitudes spéciales qui font peser des charges particulières sur les propriétés riveraines afin d'assurer le bon fonctionnement du service public que constituent les communications

- ferroviaires (art. 5 et suivants de la loi du 15 juillet 1845) modifiée ;
- les lois et règlements sur l'extraction des matériaux nécessaires aux travaux publics (loi du 28 décembre 1892 sur l'occupation temporaire).

Les servitudes de grande voirie s'appliquent dans des conditions un peu particulières :

Alignement

L'obligation d'alignement s'impose aux riverains de la voie ferrée proprement dite et à ceux des autres dépendances du domaine public ferroviaire telles que les gares, les cours de gares et avenues d'accès non classées dans une autre voirie.

L'obligation d'alignement ne concerne pas les dépendances qui ne font pas partie du domaine public où seule existe une obligation éventuelle de bornage à frais communs.

L'alignement, accordé et porté à la connaissance de l'intéressé par arrêté préfectoral, a pour but essentiel d'assurer le respect des limites des chemins de fer.

L'administration ne peut pas, comme en matière de voirie, procéder à des redressements, ni bénéficier de la servitude de reculement (Conseil d'Etat, 3 juin 1910, Pourreyron).

Mines et carrières

Les travaux de recherche et d'exploitation de mines et carrières à ciel ouvert et de mines et carrières souterraines effectués à proximité d'un chemin de fer ouvert au service public doivent être exécutés dans les conditions prévues par les articles 1^{er} et 2 du titre "Sécurité et salubrité publique" du règlement général des industries extractives, institué par le décret n° 80-331 du 7 mai 1980 modifié et complété par les documents annexes à la circulaire d'application du 7 mai 1980.

La modification de distance limites et des zones de protection peut être effectuée par le préfet après avis du directeur interdépartemental de l'industrie dans la limite où le permettent ou le commandent la sécurité et la salubrité publiques (art. 3, alinéa 1, du titre "Sécurité et salubrité publiques").

La police des mines et des carrières est exercée par le préfet, assisté à cet effet par le directeur interdépartemental de l'industrie (art. 3 du décret n° 80-331 du 7 mai 1980 modifié portant règlement général des industries extractives).

B. INDEMNISATION

L'obligation de procéder à la suppression de constructions existantes au moment de la promulgation de la loi de 1845 ou lors de l'établissement de nouvelles voies ferrées ouvre droit à l'indemnité fixée comme en matière d'expropriation (art. 10 de la loi du 15 juillet 1845 modifié).

L'obligation de procéder à la suppression de plantations, excavations, couvertures en chaume, amas de matériaux existant au moment de la promulgation de la loi de 1845 ou lors de l'établissement de nouvelles voies ferrées ouvre aux propriétaires un droit à indemnité déterminée par la juridiction administrative, selon les règles prévues en matière de dommages de travaux publics.

L'obligation de débroussaillage, conformément aux termes des articles L. 322-3 et L. 322-4 du code forestier, ouvre aux propriétaires un droit à indemnité. En cas de contestation, l'évaluation en sera faite en dernier ressort par le tribunal d'instance.

Une indemnité est due aux concessionnaires de mines établies antérieurement, du fait du dommage permanent résultant de l'impossibilité d'exploiter des richesses minières dans la zone prohibée.

En dehors des cas énoncés ci-dessus, les servitudes applicables aux riverains du chemin de fer n'ouvrent pas droit à indemnité.

C. PUBLICITE

En matière d'alignement, délivrance de l'alignement par le préfet.

III. EFFETS DE LA SERVITUDE

A. PREROGATIVES DE LA PUISSANCE PUBLIQUE

1° Prerogatives exercées directement par la puissance publique

Possibilité pour la S.N.C.F., quand le chemin de fer traverse une zone boisée, d'exécuter à l'intérieur d'une bande de 20 mètres de largeur calculée du bord extérieur de la voie, et après en avoir avisé les propriétaires, les travaux de débroussaillage de morts-bois (art. L. 322-3 et L. 322-4 du code forestier).

2° Obligations de faire imposées au propriétaire

Obligation pour le riverain, avant tous travaux, de demander la délivrance de son alignement.

Obligation pour les propriétaires riverains de procéder à l'élagage des plantations situées sur une longueur de 50 mètres de part et d'autre des passages à niveau ainsi que de celles faisant saillie sur la zone ferroviaire, après intervention pour ces dernières d'un arrêté préfectoral (lois des 16 et 24 août 1790). Sinon intervention d'office de l'Administration.

Obligation pour les riverains d'une voie communale au croisement avec une voie ferrée de maintenir, et ce sur une distance de 50 mètres de part et d'autre du centre du passage à niveau, les haies à une hauteur de 1 mètre au-dessus de l'axe des chaussées et les arbres de haut jet à 3 mètres (décret du 14 mars 1964 relatif aux voies communales).

Application aux croisements à niveau d'une voie publique et d'une voie ferrée des dispositions relatives à la servitude de visibilité figurant au décret-loi du 30 octobre 1935 modifié par la loi du 27 octobre 1942.

Obligation pour les propriétaires, sur ordre de l'administration, de procéder, moyennant indemnité, à la suppression des constructions, plantations, excavations, couvertures de chaume, amas de matériaux combustibles ou non existants dans les zones de protection édictées par la loi du 15 juillet 1845 modifiée, et pour l'avenir lors de l'établissement de nouvelles voies ferrées (art. 10 de la loi du 15 juillet 1845).

En cas d'infraction aux prescriptions de la loi du 15 juillet 1845 modifiée, réprimée comme en matière de contravention de grande voirie, les contrevenants sont condamnés par le juge administratif à supprimer, dans un certain délai, les constructions, plantations, excavations, couvertures en chaume, dépôts contraires aux prescriptions, faute de quoi la suppression a lieu d'office aux frais du contrevenant (art. 11, alinéas 2 et 3, de la loi du 15 juillet 1845 modifiée).

B. LIMITATIONS AU DROIT D'UTILISER LE SOL

1° Obligations passives

Obligations pour les riverains voisins d'un passage à niveau de supporter les servitudes résultant d'un plan de dégagement établi en application du décret loi du 30 octobre 1935 modifié le 27 octobre 1942 concernant les servitudes de visibilité.

Interdiction aux riverains des voies ferrées de procéder à l'édification d'aucune construction autre qu'un mur de clôture, dans une distance de 2 mètres d'un chemin de fer. Cette distance est mesurée soit de l'arête supérieure du déblai, soit de l'arête inférieure du talus de remblai, soit du bord extérieur du fossé du chemin et à défaut d'une ligne tracée à 1,50 mètre à partir des rails extérieurs de la voie de fer. L'interdiction s'impose aux riverains de la voie ferrée proprement dite et non pas aux dépendances du chemin de fer non pourvues de voies : elle concerne non seulement les maisons d'habitation mais aussi les hangars, magasins, écuries, etc. (art. 5 de la loi du 15 juillet 1845).

Interdiction aux riverains des voies ferrées de planter des arbres à moins de 6 mètres et des haies vives à moins de 2 mètres de la limite de la voie ferrée constatée par un arrêté d'alignement. Le calcul de la distance est fait d'après les règles énoncées ci-dessus en matière de construction (application des règles édictées par l'article 5 de la loi du 9 ventôse An XIII).

Interdiction d'établir aucun dépôt de pierres ou objets non inflammables pouvant être projetés sur

la voie à moins de 5 mètres. Les dépôts effectués le long des remblais sont autorisés lorsque la hauteur du dépôt est inférieure à celle du remblai (art. 8 de la loi du 15 juillet 1845 modifiée).

Interdiction aux riverains d'un chemin de fer qui se trouve en remblai de plus de 3 mètres au-dessus du terrain naturel de pratiquer des excavations dans une zone de largeur égale à la hauteur verticale du remblai, mesurée à partir du pied du talus (art. 6 de la loi du 15 juillet 1845 modifiée).

Interdiction aux riverains de la voie ferrée de déverser leurs eaux résiduelles dans les dépendances de la voie (art. 3 de la loi du 15 juillet 1845 modifiée).

Interdiction de laisser subsister, après mise en demeure du préfet de les supprimer, toutes installations lumineuses et notamment toutes publicités lumineuses au moyen d'affiches, enseignes ou panneaux lumineux ou réfléchissants lorsqu'elles sont de nature à créer un danger pour la circulation des convois en raison de la gêne qu'elles apportent pour l'observation des signaux par les agents des chemins de fer (art. 73-7° du décret du 22 mars 1942 modifiée).

2° Droits résiduels du propriétaire

Possibilité pour les propriétaires riverains d'obtenir par arrêté préfectoral, une dérogation à l'interdiction de construire à moins de 2 mètres du chemin de fer, lorsque la sûreté publique, la conservation du chemin de fer, et la disparition des lieux le permettent (art. 9 de la loi du 15 juillet 1845 modifiée).

Possibilité pour les riverains propriétaires de constructions antérieures à la loi de 1845 ou existantes lors de la construction d'un nouveau chemin de fer, de les entretenir dans l'état où elles se trouvaient à cette époque (article 5 de la loi de 1845 modifiée).

Possibilité pour les propriétaires riverains d'obtenir par décision du Préfet, une dérogation à l'interdiction de planter des arbres (distance ramenée de 6 mètres à 2 mètres) et des haies vives (distance ramenée de 2 mètres à 0,50 mètre).

Possibilité pour les propriétaires riverains d'exécuter des travaux concernant les mines et carrières, à proximité des voies ferrées dans les conditions définies au titre "Sécurité et salubrité publiques" du règlement général des industries extractives institué par le décret n° 80-33) du 7 mai 1980 modifié et complété par les documents annexés à la circulaire du 7 mai 1980.

Possibilité pour les propriétaires riverains de procéder à des excavations en bordure de voie ferrée en remblai de 3 mètres dans la zone d'une largeur égale à la hauteur verticale du remblai mesuré à partir du pied du talus, à condition d'en avoir obtenu l'autorisation préfectorale délivrée après consultation de la S.N.C.F.

Possibilité pour les propriétaires riverains de procéder à des dépôts d'objets non inflammables, dans la zone de prohibition lorsque la sûreté publique, la conservation du chemin de fer et la disposition des lieux le permettent, à condition d'en avoir obtenu autorisation du Préfet.

Les dérogations accordées à ce titre sont toujours révocables (article 9, loi de 1845 modifiée).

NOTICE TECHNIQUE POUR LE REPORT AUX P.O.S. DES SERVITUDES GREVANT LES PROPRIETES RIVERAINES DU CHEMIN DE FER

L'article 3 de la loi du 15 juillet 1845 sur la police des Chemins de Fer rend applicable aux propriétés riveraines de la voie ferrée, les servitudes prévues par les lois et règlements sur la grande voirie et qui concernent notamment :

- l'alignement,
- l'écoulement des eaux,
- la distance à observer pour les plantations et l'élagage des arbres plantés.

D'autre part, les articles 5 et 6 de ladite loi instituent des servitudes spéciales en ce qui concerne les distances à respecter pour les constructions et les excavations le long de la voie ferrée.

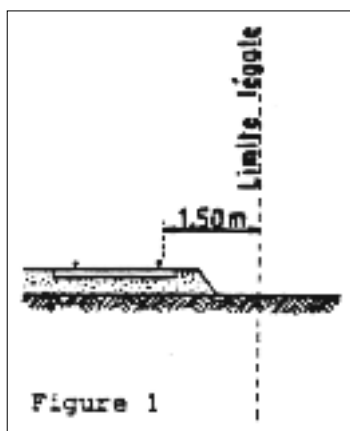
De plus, en application du décret-loi du 30 octobre 1935 modifié par la loi du 27 octobre 1942, des servitudes peuvent grever les propriétés riveraines du Chemin de Fer en vue d'améliorer la visibilité aux abords des passages à niveau.

Les distances fixées par la loi du 15 juillet 1845 sont calculées à partir de la limite légale du Chemin de Fer, laquelle est indépendante de la limite réelle du domaine concédé à la S.N.C.F.

Selon l'article 5 de cette loi, la limite légale du Chemin de Fer est déterminée de la manière suivante :

a) Voie en plate-forme sans fossé

Une ligne idéale tracée à 1,50 m du bord du rail extérieur (figure 1).



b) Voie en plate-forme avec fossé

Le bord extérieur du fossé (figure 2).

c) Voie en remblai

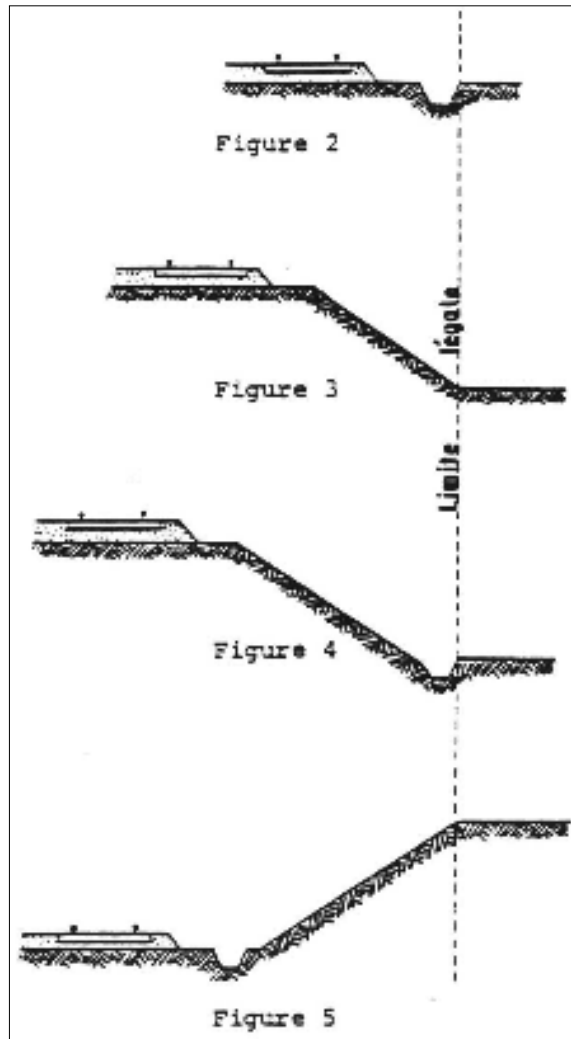
L'arête inférieure du talus du remblai (figure 3).

ou

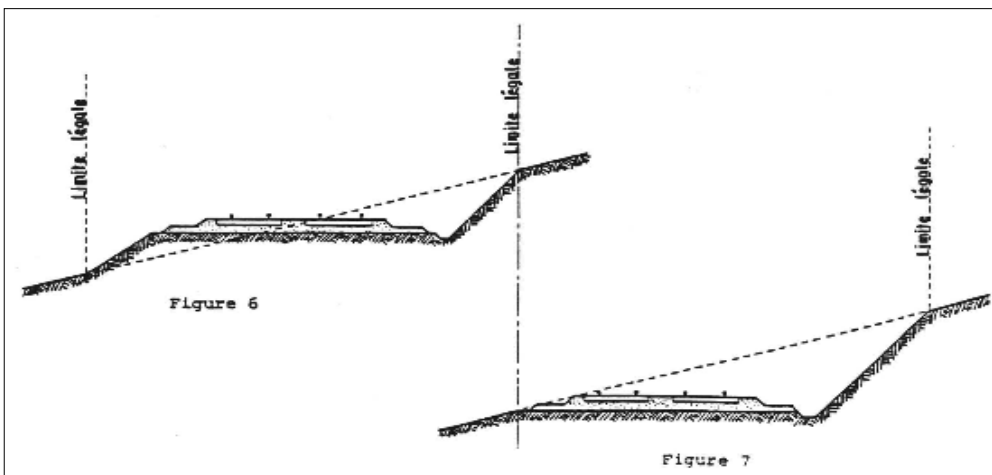
Le bord extérieur du fossé si cette voie comporte un fossé (figure 4).

d) Voie en déblai

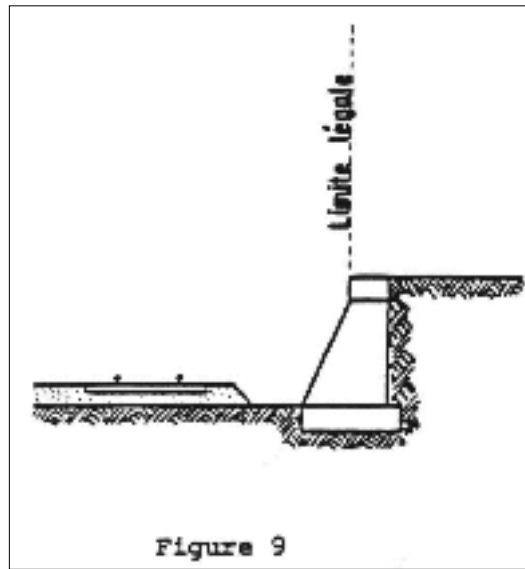
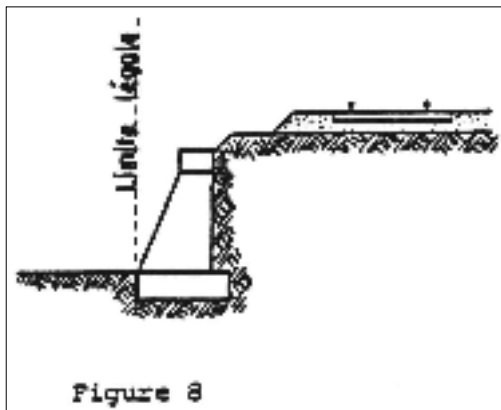
L'arête supérieure du talus du déblai (figure 5).



Dans le cas d'une voie posée à flanc de coteau, la limite légale à considérer est constituée par le point extrême des déblais ou remblais effectués pour la construction de la ligne et non la limite du talus naturel (figure 6 et 7).



Lorsque le talus est remplacé par un mur de soutènement, la limite légale est, en cas de remblai, le pied et, en cas de déblai, la crête de ce mur (figures 8 et 9).



Lorsque le chemin de fer est établi en remblai et que le talus a été rechargé ou modifié par suite d'apport de terre ou d'épuration de ballast, la limite légale pourra être déterminée à partir du pied du talus primitif, à moins toutefois que cet élargissement de plate-forme ne soit destiné à l'établissement prochain de nouvelles voies.

En bordure des lignes à voie unique dont la plate-forme a été acquise pour 2 voies, la limite légale est déterminée en supposant la deuxième voie construite avec ses talus et fossés.

Il est, par ailleurs, fait observer que les servitudes prévues par la loi du 15 juillet 1845 sur la police des chemins de fer n'ouvrent pas droit à indemnité.

Enfin, il est rappelé qu'indépendamment des servitudes énumérées ci-dessus -dont les conditions d'application vont être maintenant précisées- les propriétaires riverains du chemin de fer doivent se conformer, le cas échéant, aux dispositions de la loi de 1845, concernant les dépôts temporaires et l'exploitation des mines et carrières à proximité des voies ferrées.

1. Alignement

L'alignement est la procédure par laquelle l'Administration détermine les limites du domaine public ferroviaire.

Tout propriétaire riverain du Chemin de Fer qui désire élever une construction ou établir une clôture, doit demander l'alignement. Cette obligation s'impose non seulement aux riverains de la voie ferrée proprement dite, mais encore à ceux des autres dépendances du domaine public ferroviaire telles que gares, cours de gares, avenues d'accès, etc.

L'alignement est délivré par arrêté préfectoral. Cet arrêté indique aussi les limites de la zone de servitudes à l'intérieur de laquelle il est interdit, en application de la loi du 15 juillet 1845, d'élever des constructions, d'établir des plantations ou d'effectuer des excavations.

L'alignement ne donne pas aux riverains du Chemin de Fer les droits qu'il confère le long des voies publiques, dits "aisances de voirie". Ainsi, aucun accès ne peut être pris sur la voie ferrée.

2. Ecoulement des eaux

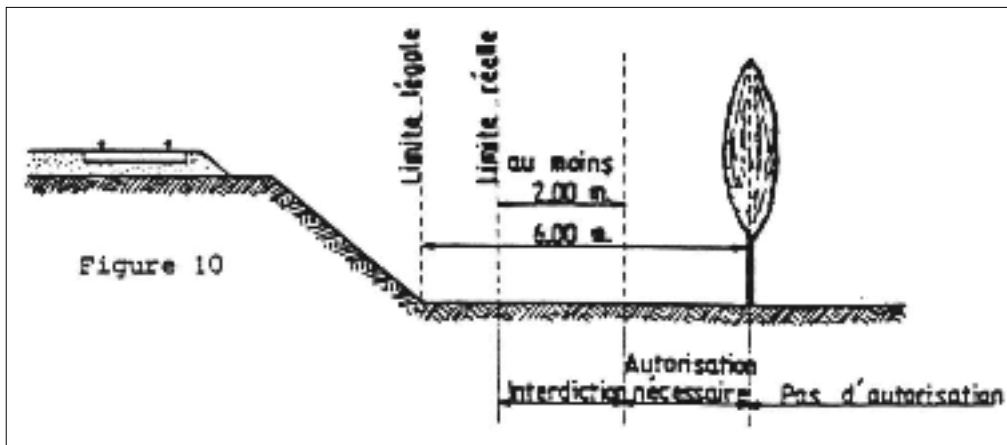
Les riverains du Chemin de Fer doivent recevoir les eaux naturelles telles que eaux pluviales, de source ou d'infiltration provenant normalement de la voie ferrée ; ils ne doivent rien entreprendre qui serait de nature à gêner leur libre écoulement ou à provoquer leur refoulement dans les emprises ferroviaires.

D'autre part, si les riverains peuvent laisser écouler sur le domaine ferroviaire les eaux naturelles de leurs fonds, dès l'instant qu'ils n'en modifient ni le cours ni le volume, par contre, il leur est interdit de déverser leurs eaux usées dans les dépendances du Chemin de Fer.

3. Plantations

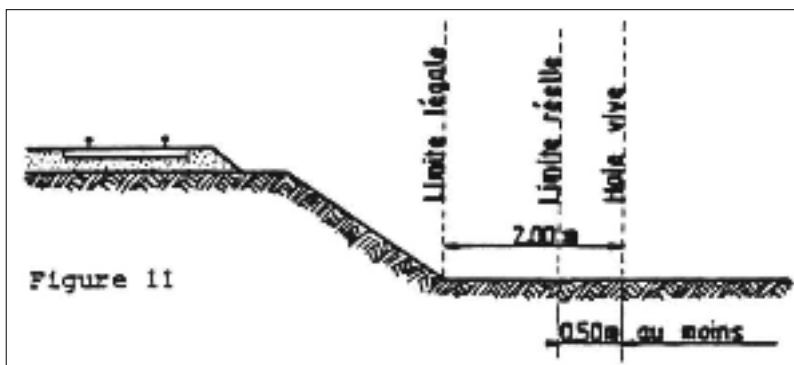
a) Arbres à haute tige

Aucune plantation d'arbres à haute tige ne peut être faite à moins de 6 m de la limite légale du Chemin de Fer. Toutefois, cette distance peut être ramenée à 2 m par autorisation préfectorale. (figure 10).



b) Haies vives

Elles ne peuvent être plantées à l'extrême limite des propriétés riveraines : une distance de deux mètres de la limite doit être observée, sauf dérogation accordée par le préfet qui peut réduire cette distance jusqu'à 0,50 m (figure 11).



Dans tous les cas, l'application des règles ci-dessus ne doit pas conduire à planter un arbre à moins de 2 m de la limite réelle du chemin de fer et une haie vive à moins de 0,50 m de cette limite.

4. Constructions

Indépendamment des marges de reculement susceptibles d'être prévues dans les plans d'occupation des sols, aucune construction, autre qu'un mur de clôture ne peut être établie à moins de 2 m de la limite légale du chemin de fer (figure n° 12).

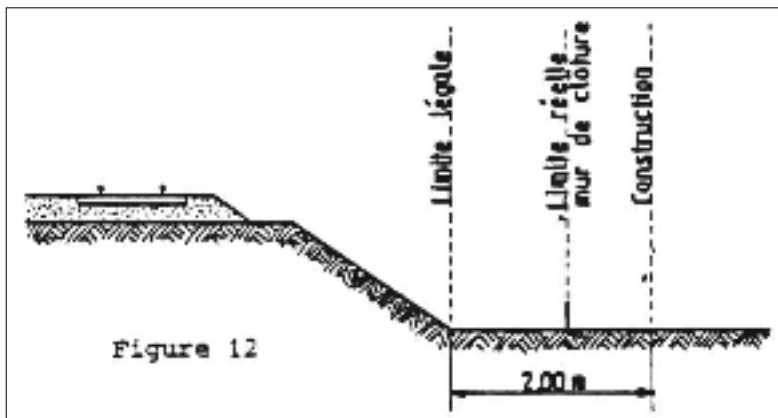


Figure 12

Il résulte des dispositions précédentes que si les clôtures sont autorisées à la limite réelle du chemin de fer, les constructions doivent être établies en retrait de cette limite réelle dans le cas où celle-ci est située à moins de 2 m de la limite légale.

Cette servitude de reculement ne s'impose qu'aux propriétés riveraines de la voie ferrée proprement dite, qu'il s'agisse d'une voie principale ou d'une voie de garage ou encore de terrains acquis pour la pose d'une nouvelle voie.

Il est, par ailleurs, rappelé qu'il est interdit aux propriétaires riverains du Chemin de Fer d'édifier, sans l'autorisation de la S.N.C.F., des constructions qui, en raison de leur implantation, entraîneraient, par application des dispositions d'urbanisme, la création de zones de prospect sur le domaine public ferroviaire.

5. Excavations

Aucune excavation ne peut être effectuée en bordure de la voie ferrée lorsque celle-ci se trouve en remblai de plus de 3 mètres au-dessus du terrain naturel, dans une zone de largeur égale à la hauteur du remblai mesurée à partir du pied du talus (figure 13).

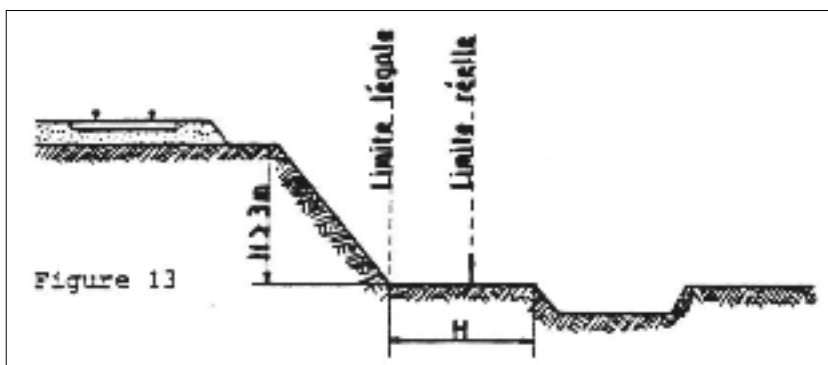


Figure 13

6. Servitudes de visibilité aux abords des passages à niveau

Les propriétés riveraines ou voisines du croisement à niveau d'une voie publique et d'une voie ferrée sont susceptibles d'être frappées de servitudes de visibilité en application du décret-loi du 30 octobre 1935 modifié par la loi du 27 octobre 1942.

Ces servitudes peuvent comporter, suivant le cas :

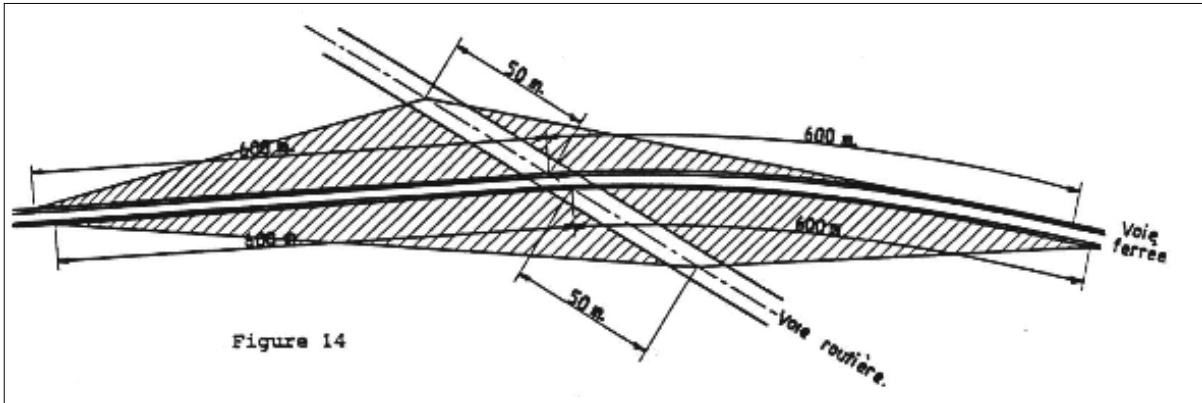
- l'obligation de supprimer les murs de clôture ou de les remplacer par des grilles, de supprimer les plantations gênantes, de ramener et de tenir le terrain et toutes superstructures à un niveau déterminé,
- l'interdiction de bâtir, de placer des clôtures, de remblayer, de planter et de faire des installations au-dessus d'un certain niveau,
- la possibilité, pour l'Administration, d'opérer la résection des talus, remblais et tous obstacles

naturels, de manière à réaliser des conditions de vue satisfaisantes.

Un plan de dégagement soumis à enquête détermine, pour chaque parcelle, la nature des servitudes imposées, lesquelles ouvrent droit à indemnité.

A défaut de plan de dégagement, la Direction Départementale de l'Équipement soumet à la S.N.C.F.; pour avis, les demandes de permis de construire intéressant une certaine zone au voisinage des passages à niveau non gardés.

Cette zone est représentée par des hachures sur le croquis ci-dessous (figure 14).



**SERVITUDES D'UTILITE PUBLIQUE :
RELATIONS AERIENNES
(Dégagement)**

T5

SERVITUDE AÉRONAUTIQUES DE DÉGAGEMENT

Servitude attachée à la protection de l'aérodrome Sézanne-Saint-Rémy

RELATIONS AERIENNES **(dégagement)**

I. GENERALITES

Servitudes aéronautiques instituées pour la protection de la circulation aérienne, servitude de dégagement.

Code de l'aviation civile, 1^{ère} partie, articles L. 281-1 à L. 281-4 (dispositions pénales), 2^e partie, livre II, titre IV, chapitre 1^{er}, articles R. 241-1, et 3^e partie, livre II, titre IV, chapitre II, articles D. 242-1 à D. 242-14.

Arrêté du 31 décembre 1984 fixant les spécifications techniques destinées à servir de base à l'établissement des servitudes aéronautiques, à l'exclusion des servitudes radio-électriques.

Ministère de la défense (direction de l'administration générale, sous-direction du domaine et de l'environnement).

Ministère chargé des transports (direction générale de l'aviation civile, direction de la météorologie nationale).

II. PROCEDURE D'INSTITUTION

A. PROCEDURE

Décret en Conseil d'Etat particulier à chaque aérodrome portant approbation du plan de dégagement établi par l'administration intéressée après étude effectuée sur place, discuté en conférence interservices puis soumis à enquête publique ainsi que documents annexes (notice explicative, liste des obstacles, etc.). L'ensemble du dossier est, préalablement à l'approbation, transmis obligatoirement pour avis à la commission centrale des servitudes aéronautiques.

Si les conclusions du rapport d'enquête, les avis des services et des collectivités publiques intéressés sont favorables, l'approbation est faite par arrêté ministériel.

En cas d'urgence, application possible des mesures provisoires de sauvegarde prises par arrêté ministériel (aviation civile ou défense), après enquête publique et avis favorable de la commission centrale des servitudes aéronautiques. Cet arrêté est valable deux ans si les dispositions transitoires n'ont pas été reprises dans un plan de dégagement approuvé (art. R. 141-5 du code de l'aviation civile).

Un tel plan est applicable :

1. Aux aérodromes suivants (art. R. 241-2 du code de l'aviation civile) :

- aérodromes destinés à la circulation aérienne publique ou créé par l'Etat ;
- certains aérodromes non destinés à la circulation aérienne publique et créés par une personne physique ou morale autre que l'Etat ;
- aérodromes situés en territoire étranger pour lesquels des zones de dégagement doivent être établies sur le territoire français.

2. Aux installations d'aide à la navigation aérienne (télécommunications aéronautiques, météorologie).

3. A certains endroits correspondants à des points de passage préférentiel pour la navigation aérienne.

B. INDEMNISATION

L'article R. 241-6 du code de l'aviation civile rend applicable aux servitudes aéronautiques de dégagement les dispositions des articles L. 55 et L. 56 du code des postes et des télécommunications en cas de suppression ou de modification de bâtiments.

Lorsque les servitudes entraînent la suppression ou la modification de bâtiments constituant des immeubles par nature, ou encore un changement de l'état initial des lieux générateur d'un dommage direct, matériel et certain, la mise en application des mesures d'indemnisation est subordonnée à une décision du ministre chargé de l'aviation civile ou du ministre chargé des armées. Cette décision est notifiée à l'intéressé comme en matière d'expropriation, par l'ingénieur en chef des bases aériennes compétent (art. D. 242-11 du code de l'aviation civile).

Si les propriétaires acceptent d'exécuter eux-mêmes ou de faire exécuter par leur soin les travaux de modification aux conditions proposées, il est passé entre eux et l'administration une convention rédigée en la administrative fixant entre autres le montant des diverses indemnités (déménagement, détérioration d'objets mobiliers, indemnité compensatrice du dommage résultant des modifications) (art. D. 242-12 du code de l'aviation civile).

A défaut d'accord amiable, le montant de l'indemnité est fixé par le tribunal administratif.

En cas d'atténuation ultérieure des servitudes, l'administration peut poursuivre la récupération de l'indemnité, déduction faite du coût de remise en état des lieux dans leur aspect primitif équivalent, et cela dans un délai de deux ans à compter de la publication de l'acte administratif entraînant la modification ou la suppression de la servitude. A défaut d'accord amiable, le montant des sommes à recouvrer est fixé comme en matière d'expropriation.

C. PUBLICITE (Art. D. 242-6 du code de l'aviation civile)

Dépôt en mairie des communes intéressées du plan de dégagement ou de l'arrêté instituant des mesures provisoires.

Avis donné par voie d'affichage dans les mairie intéressées ou par tout autre moyen et par insertion dans un journal mis en vente dans le département.

Obligation pour les mairies des communes intéressées de préciser, à toute personne qui en fait la demande, si un immeuble situé dans la commune est grevé de servitudes.

III. EFFETS DE LA SERVITUDE

A. PREROGATIVES DE LA PUISSANCE PUBLIQUE

1° Prérogatives exercées directement par la puissance publique

Possibilité pour les agents de l'administration et pour les personnes auxquelles elle délègue des droits de pénétrer sur les propriétés privées pour y exécuter des études nécessaires à l'établissement des plans de dégagement, et ce dans les conditions prévues par l'article 1^{er} de la loi du 29 décembre 1892 pour les travaux publics.

Possibilité pour l'administration d'implanter des signaux, bornes et repères nécessaires à titre provisoire ou permanent, pour la détermination des zones de servitudes (application de la loi du 6 juillet 1943 relative à l'exécution des travaux géodésiques et de la loi du 28 mars 1957 concernant la conservation des signaux, bornes et repère) (art. D. 242-1 du code de l'aviation civile).

Possibilité pour l'administration de procéder à l'expropriation (art. R. 241-6 du code de l'aviation civile).

Possibilité pour l'administration de procéder d'office à la suppression des obstacles susceptibles de constituer un danger pour la circulation aérienne ou de pourvoir à leur balisage.

2° Obligations de faire imposées au propriétaire

Obligation de modifier ou de supprimer les obstacles de nature à constituer un danger pour la circulation aérienne ou nuisibles au fonctionnement des dispositifs de la sécurité établis dans l'intérêt de la navigation aérienne ou de pourvoir à leur balisage. Ces travaux sont exécutés conformément aux termes d'une convention passée entre le propriétaire et le représentant de l'administration.

B. LIMITATIONS AU DROIT D'UTILISER LE SOL

1° Obligations passives

Interdiction de créer des obstacles fixes (permanents ou non permanents), susceptibles de constituer un danger pour la circulation aérienne.

Obligation de laisser pénétrer sur les propriétés privées les représentants de l'administration pour y exécuter les opérations nécessaires aux études concernant l'établissement du plan de dégagement.

2° Droits résiduels du propriétaire

Possibilité pour le propriétaire d'obtenir la délivrance d'un permis de construire, si le projet de construction est conforme aux dispositions du plan de dégagement ou aux mesures de sauvegarde.

Possibilité pour le propriétaire d'établir des plantations, remblais et obstacles de toute nature non soumis à l'obligation de permis de construire et ne relevant pas de la loi du 15 juin 1906 sur les distributions d'énergie, à condition d'obtenir l'autorisation de l'ingénieur en chef des services des bases aériennes compétent.

Le silence de l'administration dans les délais prévus par l'article D. 242-9 du code de l'aviation civile vaut accord tacite.

Possibilité pour le propriétaire de procéder sans autorisation à l'établissement de plantations, remblais et obstacles de toute nature, si ces obstacles demeurent à 15 mètres au dessous de la cote limite qui résulte du plan de dégagement.

SERVITUDES D'UTILITE PUBLIQUE :
RELATIONS AERIENNES
(installations particulières)

T7

RELATIONS AERIENNES **(Installations particulières)**

I. GENERALITES

Servitudes aéronautiques instituées pour la protection de la circulation aérienne, servitude à l'extérieur des zones de dégagement concernant les installations particulières.

Code de l'aviation civile, 2^e et 3^e parties, livre II, titre IV, chapitre IV, et notamment des articles R. 244-1 et D. 244-1 à D. 244-4 inclus.

Code de l'urbanisme, articles L. 421-1, L. 422-1, L. 422-2, R. 421-38-13 et R. 422-8.

Arrêté interministériel du 31 juillet 1963 définissant les installations dont l'établissement à l'extérieur des zones grevées de servitudes aéronautiques de dégagement est soumis à autorisation du ministre chargé de l'aviation civile et du ministre de la défense (en cours de modification).

Arrêté du 31 décembre 1984 fixant les spécifications techniques destinées à servir de base à l'établissement des servitudes aéronautiques, à l'exclusion des servitudes radioélectriques.

Ministère chargé des transports (direction de l'aviation civile, direction de la météorologie nationale).

Ministère de la défense (direction de l'administration générale, sous-direction du domaine et de l'environnement).

II. PROCEDURE D'INSTITUTION

A. PROCEDURE

Applicable sur tout le territoire national (art. R. 244-2 du code de l'aviation civile).

Autorisation spéciale délivrée par le ministre chargé de l'aviation civile ou, en ce qui le concerne, par le ministre chargé des armées pour l'établissement de certaines installations figurant sur les listes déterminées par arrêtés ministériel intervenant après avis de la commission centrale des servitudes aéronautiques.

Les demandes visant des installations exemptées de permis de construire devront être adressées au directeur départemental de l'équipement. Récépissé en sera délivré (art. D. 244-2 du code de l'aviation civile). Pour les demandes visant des installations soumises au permis de construire, voir ci-dessous III-B-2°, avant-dernier alinéa.

B. INDEMNISATION

Le refus d'autorisation ou la subordination de l'autorisation à des conditions techniques imposées dans l'intérêt de la sécurité de la navigation aérienne ne peuvent en aucun cas ouvrir un droit à l'indemnité au bénéfice du demandeur (art. D. 244-3 du code de l'aviation civile).

C. PUBLICITE (Art. D. 242-6 du code de l'aviation civile)

Notification, dans un délai de deux mois à compter de la date de la demande, de la décision ministérielle accordant ou refusant le droit de procéder aux installations en cause.

Le silence de l'administration au-delà de deux mois vaut accord pour les travaux décrits dans la demande, qu'ils soient ou non soumis à permis de construire, sous réserve de se conformer aux autres dispositions législatives et réglementaires.

III. EFFETS DE LA SERVITUDE

A. PREROGATIVES DE LA PUISSANCE PUBLIQUE

1° Prerogatives exercées directement par la puissance publique

Néant.

2° Obligations de faire imposées au propriétaire

Obligation pour le propriétaire d'une installation existante constituant un danger pour la navigation aérienne de procéder, sur injonction de l'administration, à sa modification ou sa suppression.

B. LIMITATIONS AU DROIT D'UTILISER LE SOL

1° Obligations passives

Interdiction de créer certaines installations déterminées par arrêtés ministériels qui, en raison de leur hauteur, seraient susceptibles de nuire à la navigation aérienne, et cela en dehors de zones de dégagement.

2° Droits résiduels du propriétaire

Possibilité pour le propriétaire de procéder à l'édification de telles installations, sous conditions, si elles ne sont pas soumises à l'obtention du permis de construire et à l'exception de celles relevant de la loi du 15 juin 1906 sur la distribution d'énergie et de celles pour lesquelles les arrêtés visés à l'article D. 244-1 institueront des procédures spéciales, de solliciter une autorisation à l'ingénieur en chef des ponts et chaussées du département dans lequel les installations sont situées.

La décision est notifiée dans un délai de deux mois à compter de la date de dépôt de la demande ou, le cas échéant, du dépôt des pièces complémentaires. Passé ce délai, l'autorisation est réputée accordée pour les travaux décrits dans la demande, sous réserve toutefois de se conformer aux autres dispositions législatives ou réglementaires (art. D. 244-1, alinéa 1, du code de l'aviation civile).

Si les constructions sont soumises à permis de construire et susceptibles en raison de leur emplacement et de leur hauteur de constituer un obstacle à la navigation aérienne et qu'elles sont à ce titre soumises à autorisation du ministre chargé de l'aviation civile ou de celui chargé des armées en vertu de l'article R. 244-1 du code de l'aviation civile, le permis de construire ne peut être accordé qu'avec l'accord des ministres intéressés. Cet accord est réputé donné faute de réponse dans un délai d'un mois suivant la transmission de la demande de permis de construire par l'autorité chargée de son instruction (art. R. 421-38-13 du code de l'urbanisme).

Si les travaux envisagés sont exemptés de permis de construire, mais soumis au régime de déclaration en application de l'article L. 422-2 du code de l'urbanisme, le service instructeur consulte l'autorité mentionnée à l'article R. 421-38-13 dudit code. L'autorité ainsi consultée fait connaître son opposition ou les prescriptions qu'elle demande dans un délai d'un mois à dater de la réception de la demande d'avis par l'autorité consultée. A défaut de réponse dans ce délai, elle est réputée avoir émis un avis favorable (art. R. 422-8 du code de l'urbanisme).

SERVITUDES D'UTILITÉ PUBLIQUE : **Servitude au voisinage des cimetières**

INT1

I. - GÉNÉRALITÉS

Servitudes de voisinage frappant les terrains non bâtis, sur une distance de 100 mètres (1) des nouveaux cimetières transférés

- servitude non aedificandi.
- servitudes relatives aux puits.

Code Général des Collectivités Territoriales , article L. 2223-5. - Servitudes.

Code de l'urbanisme, articles L. 421-1, L. 422-2, R. 421-38-19 et R. 422-8.

Code Général des Collectivités Territoriales, articles 2223-1, 2223.5 et articles R.

361-1, R. 361-2.

Circulaire n° 75-669 du ministère de l'intérieur en date du 29 décembre 1975, relative à la création et à l'agrandissement des cimetières.

Circulaire n° 78-195 du ministère de l'intérieur en date du 10 mai 1978 relative à la création, à la translation et à l'agrandissement des cimetières.

Loi n° 85-772 du 25 juillet 1985 (art. 45) modifiant l'article L. 2223-19 du code Général des Collectivités Territoriales.

Décret n° 86-272 du 24 février 1986 pris en application de l'article 45 de la loi du 25 juillet 1985 visée ci-dessus.

Circulaire du ministère de l'intérieur en date du 3 mars 1986 pour l'application de l'article 45 de la loi du 25 juillet 1985 modifiant l'article L. 2223-1 du code. Général des Collectivités Territoriales Ministère de l'intérieur (direction générale des collectivités locales).

II - PROCÉDURE D'INSTITUTION

A – PROCÉDURE

Les servitudes résultant du voisinage d'un cimetière (servitude non aedificandi et servitudes relatives aux puits) instituées par l'article L. 361-4 du code des communes s'étendent dans un rayon de 100 mètres autour du cimetière, et s'appliquent aux cimetières transférés hors des communes urbaines ou des périmètres d'agglomération (art. L. 361-1, alinéa 2, du code des communes).

Ont le caractère de communes urbaines, les communes dont la population agglomérée compte plus de 2 000 habitants et celles qui appartiennent en totalité ou en partie à une agglomération de plus de 2 000 habitants (art. R. 361-3 du code des communes). Cette définition recouvre la notion d'unités urbaines au sens de l'I.N.S.E.E. Il s'agit aussi bien des agglomérations urbaines multicommunales que de villes isolées.

Le chiffre de 2 000 habitants ne concerne que la population agglomérée, c'est-à-dire résidant à l'intérieur du périmètre d'agglomération. Il convient de définir le périmètre d'agglomération conformément aux termes utilisés par la jurisprudence (Conseil d'Etat, arrêt "Toret" du 23 décembre 1887, rec., p. 854), c'est-à-dire par les " périmètres extérieurs des constructions groupées ou des enclos qu'ils joignent immédiatement" (Voir circulaire du 3 mars 1986 sur la création et l'agrandissement des cimetières).

Dans les communes urbaines et dans les périmètres d'agglomération, la création ou l'agrandissement des cimetières à moins de 35 mètres des habitations nécessite une autorisation préfectorale (art. L. 361-1, alinéa 2, du code des communes). La servitude frappe donc la partie de l'agglomération située entre 35 et 100 mètres. Cependant, dans la pratique administrative, quand une commune a transféré son cimetière à moins de 35 mètres de l'agglomération, on admet qu'il ne serait ni équitable ni d'ailleurs vraiment utile

d'appliquer avec rigueur le régime de servitude du côté des habitations déjà existantes. C'est donc seulement du côté des terrains non bâtis que l'on fait porter les servitudes (circulaire n° 78-195 du 10 mai 1978).

Lesdites servitudes s'appliquent également aux terrains voisins des cimetières établis dès l'origine hors des communes et à moins de 35 mètres de l'enceinte de la commune (circulaire n° 78-195 du 10 mai 1978, 2e partie, § A 20 b).

Aucune servitude ne frappe les fonds attenants à un cimetière situé en tout ou partie dans l'enceinte de la commune et qui n'a pas été transféré, sauf dans l'hypothèse où le cimetière a été désaffecté pour la partie située à moins de 35 mètres et s'il a été agrandi au moyen de terrains qui, eux, sont situés à la distance légale de l'agglomération (circulaire du 10 mai 1978, 2e partie, § A 20 a).

(1) La distance de 100 mètres se calcule à partir de la limite du cimetière.

B - INDEMNISATION

La servitude non aedificandi instituée par l'article L. 361-4 du code des communes ne paraît pas devoir permettre aux propriétaires voisins des cimetières transférés d'obtenir une indemnisation (Conseil d'Etat, 1er octobre 1971, consorts Vitrin : rec., p. 574), le juge administratif imposant à ces propriétaires qu'ils apportent la preuve difficile d'un préjudice direct, certain, grave et spécial (Conseil d'Etat, 14 mars 1986, commune de Gap-Romette contre consorts Beraud, req. 1158).

C - PUBLICITÉ

Néant.

III. - EFFETS DE LA SERVITUDE

A - PRÉROGATIVES DE LA PUISSANCE PUBLIQUE

1° Prérogatives exercées directement par la puissance publique

Néant.

2° Obligations de faire imposées au propriétaire

Obligation pour le propriétaire, sur injonction de l'administration, de procéder à la démolition des bâtiments comportant normalement la présence de l'homme (1) ou au comblement des puits établis sans autorisation à moins de 100 mètres des nouveaux cimetières transférés hors des communes.

Obligation pour le propriétaire, après visite contradictoire d'experts et en vertu d'un arrêté préfectoral pris sur demande de la police locale, de procéder au comblement des puits (art. L. 361-4, alinéa 3, du code des communes).

B. - LIMITATIONS AU DROIT D'OCCUPER LE SOL

1° Obligations passives

Interdiction sans autorisation de l'autorité administrative, d'élever aucune habitation, ni de creuser aucun puits à moins de 100 mètres des nouveaux cimetières transférés ou créés hors des communes (art. L. 361-4 du code des communes).

2° Droits résiduels du propriétaire

Possibilité pour le propriétaire d'obtenir l'autorisation de l'autorité administrative d'élever des constructions comportant normalement la présence de l'homme ou de creuser des puits à moins de 100 mètres des "nouveaux cimetières transférés hors des communes".

Dans le cas de construction soumise à permis de construire, ce dernier ne peut être

délivré qu'avec l'accord du maire. Cet accord est réputé donné à défaut de réponse dans un délai d'un mois suivant le dépôt de la demande de permis de construire (R. 421-38-19 du code de l'urbanisme).

(1) La servitude non aedificandi est interprétée strictement, ainsi ne s'applique-t-elle pas à un hangar pour automobiles (Conseil d'Etat, 11 mai 1938, *suc., rec.*, p. 410).

Obligation pour le propriétaire d'obtenir l'autorisation du maire pour l'augmentation ou la restauration des bâtiments existants comportant normalement la présence de l'homme.

Si les travaux projetés sont exemptés de permis de construire mais soumis au régime de déclaration en application de l'article L. 422-2 du code de l'urbanisme, le service instructeur consulte l'autorité mentionnée à l'article R. 421-38-19 dudit code. L'autorité ainsi consultée fait connaître son opposition ou les prescriptions qu'elle demande dans un délai d'un mois à dater de la réception de la demande d'avis par l'autorité consultée. Faute de réponse dans ce délai, elle est réputée avoir émis un avis favorable (art. R. 422-8 du code de l'urbanisme).

L'autorisation délivrée à un propriétaire de construire sur son terrain à une distance de moins de 100 mètres du cimetière, entraîne l'extinction de la servitude non aedificandi au profit des propriétaires successifs de ce terrain (servitude réelle qui suit le fonds en quelques mains qu'il passe).